Übersichtskarte

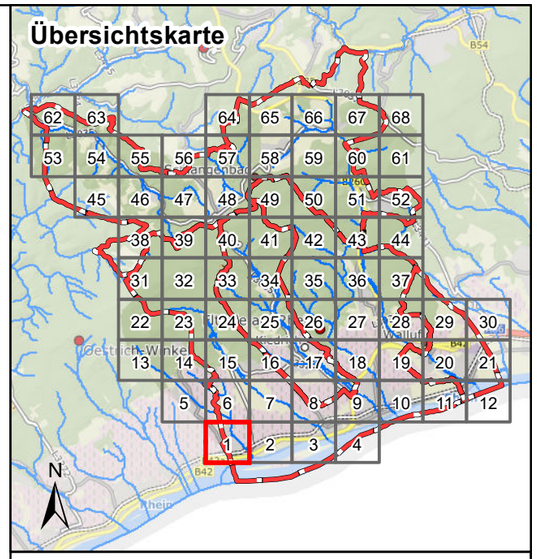

Legende

Überflutungsflächen / -tiefen (Starkregen)

- 0,03 - 0,05 m
- 0,05 - 0,10 m
- 0,10 - 0,25 m
- 0,25 - 0,50 m
- > 0,50 m
- Gesetzliches Überschwemmungsgebiet HQ100 (festgesetzt)
- Gesetzliches Überschwemmungsgebiet HQ100 (ungeprüft)

Grenzen

- Gemeindegrenzen
- Einzugsgebiete Oberer Rheingau
- Fließgewässer

0 125 250 Meter

Datengrundlage: Hessische Verwaltung für Bodenmanagement und Geoinformation

Gefördert durch das Hessische Ministerium für Umwelt, Klimaschutz, Landwirtschaft und Verbraucherschutz (HMUKLV) aus dem Landesprogramm zur „Förderung von kommunalen Klimaschutz- und Klimaanpassungsprojekten sowie von kommunalen Informationsinitiativen"

Auftraggeber:

Abwasserverband Oberer Rheingau

Große Hub 9
65344 Eltville

Abwasserverband Oberer Rheingau

Bearbeiter:

Ruiz Rodriguez + Zeisler + Blank, GbR
Ingenieurgemeinschaft für
Wasserbau und Wasserwirtschaft
Mühlhohle 2, 65205 Wiesbaden-Erbenheim

RUIZ RODRIGUEZ ZEISLER BLANK
Ingenieurgemeinschaft für Wasserbau und Wasserwirtschaft

Projekt:

Starkregengefahrenkarten für die Mitgliedskommunen des Abwasserverbands Oberer Rheingau

Plandarstellung:

Starkregengefahrenkarten

Starkregenindex 4 / 5 von 12 - intensiver Starkregen

Maßstab:	Datum:	Blattschnitt:
1 : 5.000	Januar 2023	1

Übersichtskarte

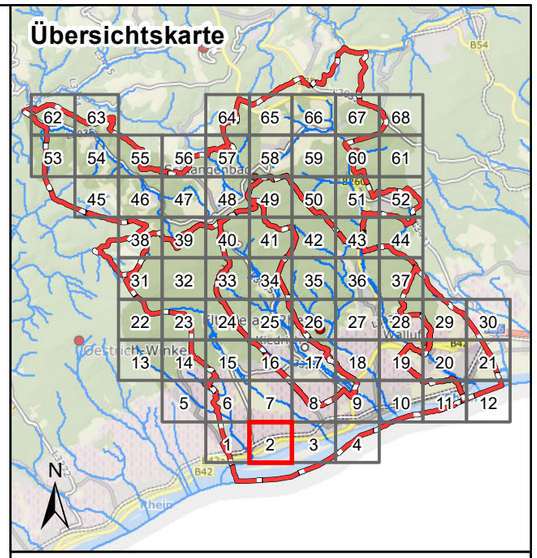

Legende

Überflutungsflächen / -tiefen (Starkregen)

- 0,03 - 0,05 m
- 0,05 - 0,10 m
- 0,10 - 0,25 m
- 0,25 - 0,50 m
- > 0,50 m
- Gesetzliches Überschwemmungsgebiet HQ100 (festgesetzt)
- Gesetzliches Überschwemmungsgebiet HQ100 (ungeprüft)

Grenzen

- Gemeindegrenzen
- Einzugsgebiete Oberer Rheingau
- Fließgewässer

0 125 250 Meter

Datengrundlage: Hessische Verwaltung für Bodenmanagement und Geoinformation

Gefördert durch das Hessische Ministerium für Umwelt, Klimaschutz, Landwirtschaft und Verbraucherschutz (HMUKLV) aus dem Landesprogramm zur „Förderung von kommunalen Klimaschutz- und Klimaanpassungsprojekten sowie von kommunalen Informationsinitiativen“

Auftraggeber:

Abwasserverband Oberer Rheingau

Große Hub 9
65344 Eltville

Abwasserverband Oberer Rheingau

Bearbeiter:

Ruiz Rodriguez + Zeisler + Blank, GbR
Ingenieurgemeinschaft für
Wasserbau und Wasserwirtschaft
Mühlhohle 2, 65205 Wiesbaden-Erbenheim

RUIZ RODRIGUEZ ZEISLER BLANK
Ingenieurgemeinschaft für Wasserbau und Wasserwirtschaft

Projekt:

Starkregengefahrenkarten für die Mitgliedskommunen des Abwasserverbands Oberer Rheingau

Plandarstellung:

Starkregengefahrenkarten

Starkregenindex 4 / 5 von 12 - intensiver Starkregen

Maßstab:	Datum:	Blattschnitt:
1 : 5.000	Januar 2023	2

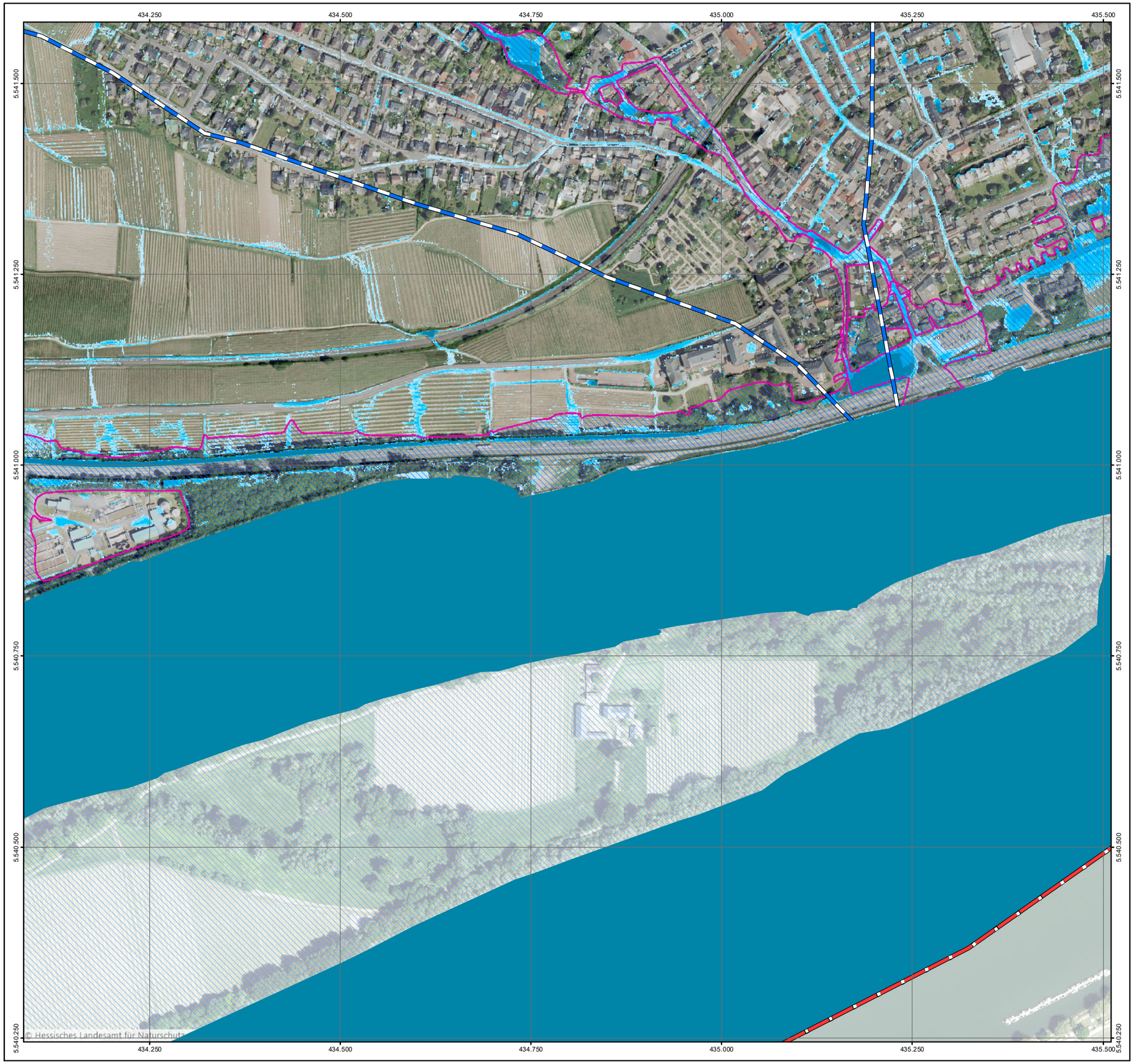

Übersichtskarte

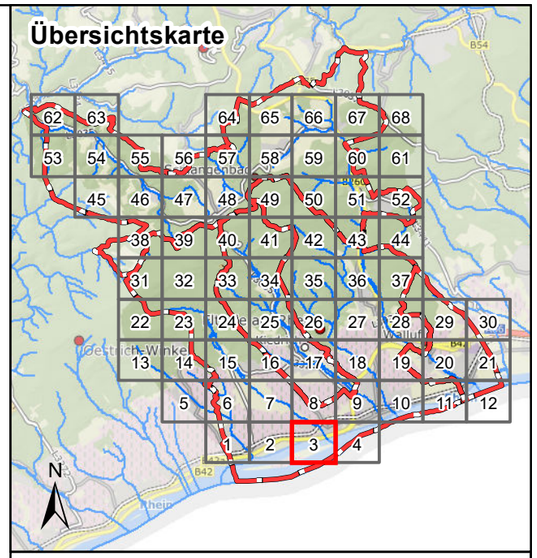

Legende

Überflutungsflächen / -tiefen (Starkregen)

- 0,03 - 0,05 m
- 0,05 - 0,10 m
- 0,10 - 0,25 m
- 0,25 - 0,50 m
- > 0,50 m
- Gesetzliches Überschwemmungsgebiet HQ100 (festgesetzt)
- Gesetzliches Überschwemmungsgebiet HQ100 (ungeprüft)

Grenzen

- Gemeindegrenzen
- Einzugsgebiete Oberer Rheingau
- Fließgewässer

0 125 250 Meter

Datengrundlage: Hessische Verwaltung für Bodenmanagement und Geoinformation

Gefördert durch das Hessische Ministerium für Umwelt, Klimaschutz, Landwirtschaft und Verbraucherschutz (HMUKLV) aus dem Landesprogramm zur „Förderung von kommunalen Klimaschutz- und Klimaanpassungsprojekten sowie von kommunalen Informationsinitiativen“

Auftraggeber:

Abwasserverband Oberer Rheingau

Große Hub 9
65344 Eltville

Abwasserverband Oberer Rheingau

Bearbeiter:

Ruiz Rodriguez + Zeisler + Blank, GbR
Ingenieurgemeinschaft für
Wasserbau und Wasserwirtschaft
Mühlhohle 2, 65205 Wiesbaden-Erbenheim

RUIZ RODRIGUEZ ZEISLER BLANK
Ingenieurgemeinschaft für Wasserbau und Wasserwirtschaft

Projekt:

Starkregengefahrenkarten für die Mitgliedskommunen des Abwasserverbands Oberer Rheingau

Plandarstellung:

Starkregengefahrenkarten

Starkregenindex 4 / 5 von 12 - intensiver Starkregen

Maßstab:	Datum:	Blattschnitt:
1 : 5.000	Januar 2023	3

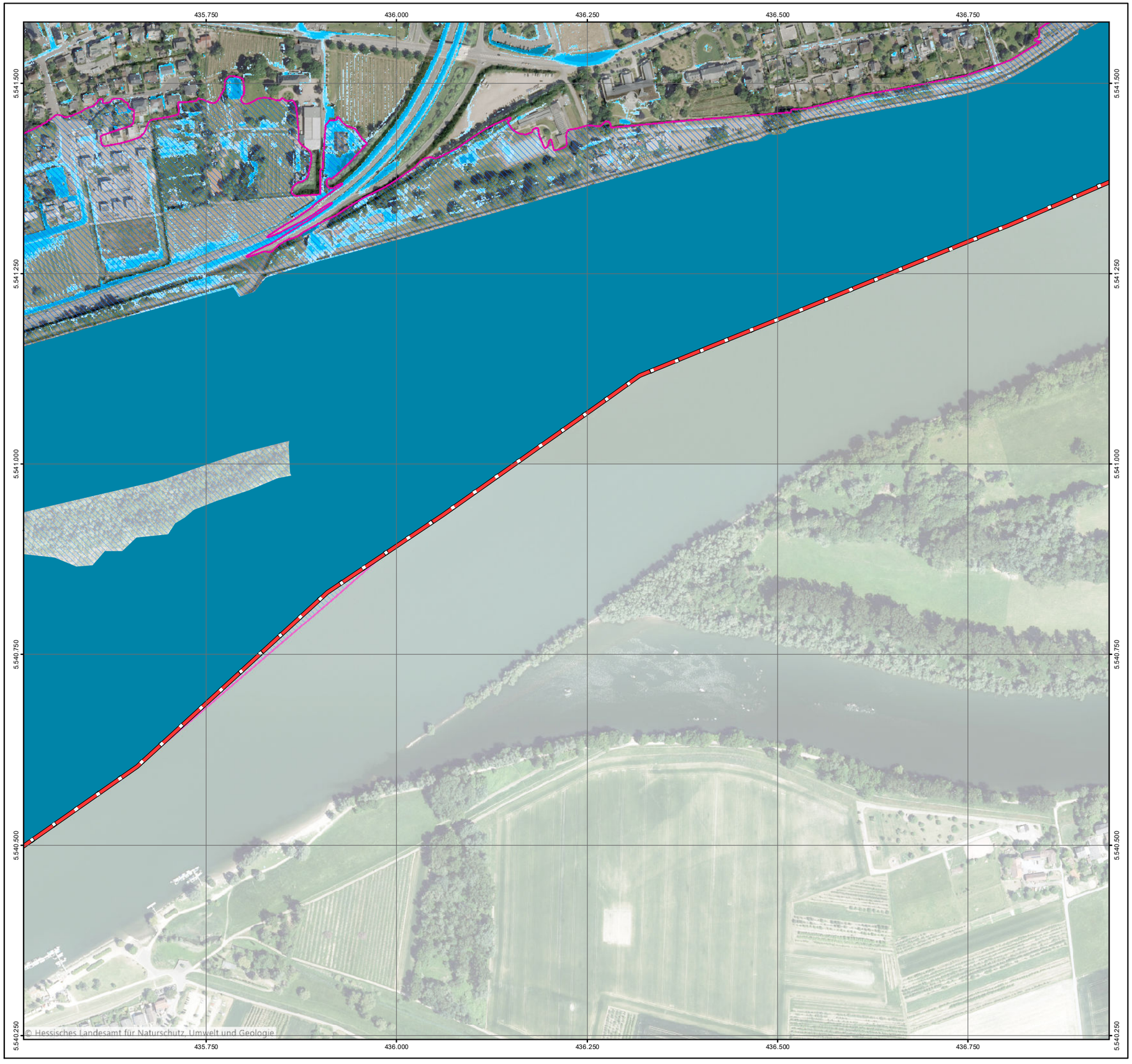

Übersichtskarte

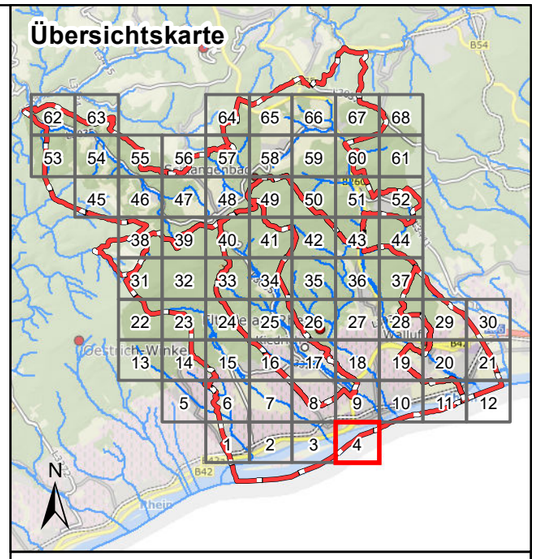

Legende

Überflutungsflächen / -tiefen (Starkregen)

- 0,03 - 0,05 m
- 0,05 - 0,10 m
- 0,10 - 0,25 m
- 0,25 - 0,50 m
- > 0,50 m
- Gesetzliches Überschwemmungsgebiet HQ100 (festgesetzt)
- Gesetzliches Überschwemmungsgebiet HQ100 (ungeprüft)

Grenzen

- Gemeindegrenzen
- Einzugsgebiete Oberer Rheingau
- Fließgewässer

0 125 250 Meter

Datengrundlage: Hessische Verwaltung für Bodenmanagement und Geoinformation

Gefördert durch das Hessische Ministerium für Umwelt, Klimaschutz, Landwirtschaft und Verbraucherschutz (HMUKLV) aus dem Landesprogramm zur „Förderung von kommunalen Klimaschutz- und Klimaanpassungsprojekten sowie von kommunalen Informationsinitiativen"

Auftraggeber:

Abwasserverband Oberer Rheingau

Große Hub 9
65344 Eltville

Abwasserverband Oberer Rheingau

Bearbeiter:

Ruiz Rodriguez + Zeisler + Blank, GbR
Ingenieurgemeinschaft für
Wasserbau und Wasserwirtschaft
Mühlhohle 2, 65205 Wiesbaden-Erbenheim

RUIZ RODRIGUEZ ZEISLER BLANK
Ingenieurgemeinschaft für Wasserbau und Wasserwirtschaft

Projekt:

Starkregengefahrenkarten für die Mitgliedskommunen des Abwasserverbands Oberer Rheingau

Plandarstellung:

Starkregengefahrenkarten

Starkregenindex 4 / 5 von 12 - intensiver Starkregen

Maßstab:	Datum:	Blattschnitt:
1 : 5.000	Januar 2023	4

Übersichtskarte

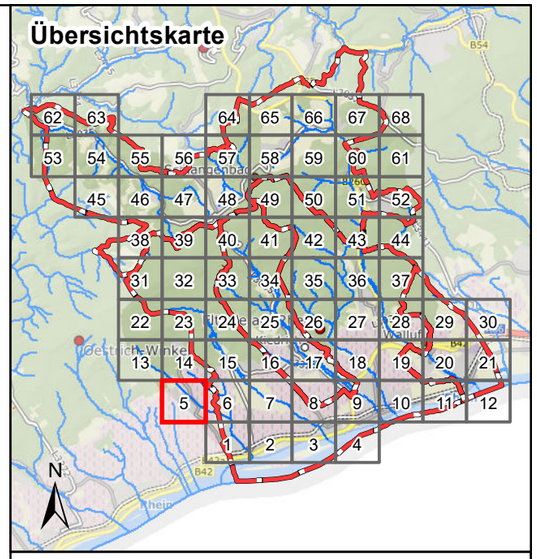

Legende

Überflutungsflächen / -tiefen (Starkregen)

- 0,03 - 0,05 m
- 0,05 - 0,10 m
- 0,10 - 0,25 m
- 0,25 - 0,50 m
- > 0,50 m
- Gesetzliches Überschwemmungsgebiet HQ100 (festgesetzt)
- Gesetzliches Überschwemmungsgebiet HQ100 (ungeprüft)

Grenzen

- Gemeindegrenzen
- Einzugsgebiete Oberer Rheingau
- Fließgewässer

0 125 250 Meter

Datengrundlage: Hessische Verwaltung für Bodenmanagement und Geoinformation

Gefördert durch das Hessische Ministerium für Umwelt, Klimaschutz, Landwirtschaft und Verbraucherschutz (HMUKLV) aus dem Landesprogramm zur „Förderung von kommunalen Klimaschutz- und Klimaanpassungsprojekten sowie von kommunalen Informationsinitiativen“

Auftraggeber:

Abwasserverband Oberer Rheingau

Große Hub 9
65344 Eltville

Abwasserverband Oberer Rheingau

Bearbeiter:

Ruiz Rodriguez + Zeisler + Blank, GbR
Ingenieurgemeinschaft für
Wasserbau und Wasserwirtschaft
Mühlhohle 2, 65205 Wiesbaden-Erbenheim

RUIZ RODRIGUEZ ZEISLER BLANK
Ingenieurgemeinschaft für Wasserbau und Wasserwirtschaft

Projekt:

Starkregengefahrenkarten für die Mitgliedskommunen des Abwasserverbands Oberer Rheingau

Plandarstellung:

Starkregengefahrenkarten

Starkregenindex 4 / 5 von 12 - intensiver Starkregen

Maßstab:	Datum:	Blattschnitt:
1 : 5.000	Januar 2023	5

Übersichtskarte

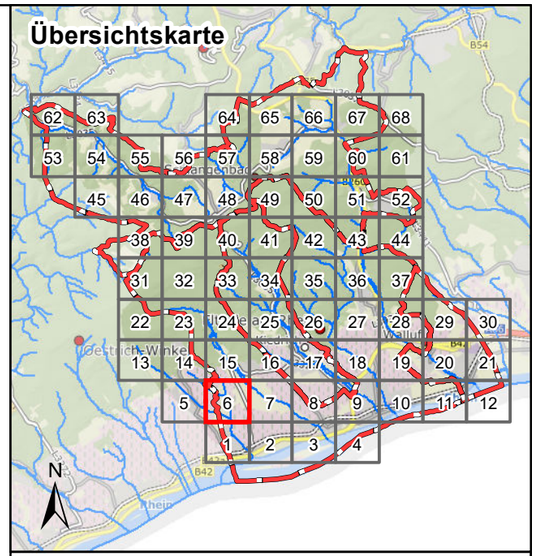

Legende

Überflutungsflächen / -tiefen (Starkregen)

- 0,03 - 0,05 m
- 0,05 - 0,10 m
- 0,10 - 0,25 m
- 0,25 - 0,50 m
- > 0,50 m
- Gesetzliches Überschwemmungsgebiet HQ100 (festgesetzt)
- Gesetzliches Überschwemmungsgebiet HQ100 (ungeprüft)

Grenzen

- Gemeindegrenzen
- Einzugsgebiete Oberer Rheingau
- Fließgewässer

0 125 250 Meter

Datengrundlage: Hessische Verwaltung für Bodenmanagement und Geoinformation

Gefördert durch das Hessische Ministerium für Umwelt, Klimaschutz, Landwirtschaft und Verbraucherschutz (HMUKLV) aus dem Landesprogramm zur „Förderung von kommunalen Klimaschutz- und Klimaanpassungsprojekten sowie von kommunalen Informationsinitiativen“

Auftraggeber:

Abwasserverband Oberer Rheingau

Große Hub 9
65344 Eltville

Abwasserverband Oberer Rheingau

Bearbeiter:

Ruiz Rodriguez + Zeisler + Blank, GbR
Ingenieurgemeinschaft für
Wasserbau und Wasserwirtschaft
Mühlhohle 2, 65205 Wiesbaden-Erbenheim

RUIZ RODRIGUEZ ZEISLER BLANK
Ingenieurgemeinschaft für Wasserbau und Wasserwirtschaft

Projekt:

Starkregengefahrenkarten für die Mitgliedskommunen des Abwasserverbands Oberer Rheingau

Plandarstellung:

Starkregengefahrenkarten

Starkregenindex 4 / 5 von 12 - intensiver Starkregen

Maßstab:	Datum:	Blattschnitt:
1 : 5.000	Januar 2023	6

Übersichtskarte

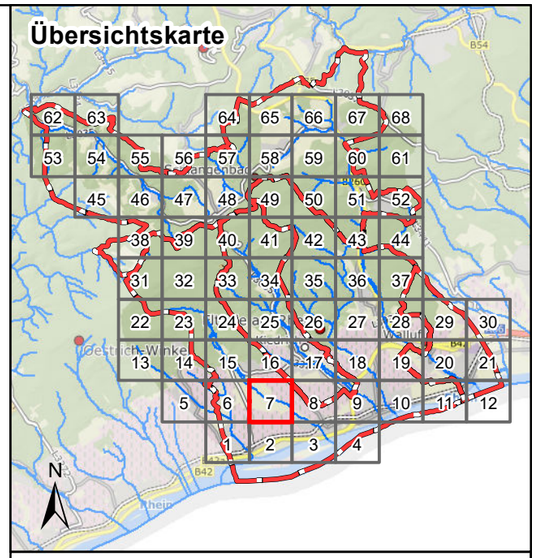

Legende

Überflutungsflächen / -tiefen (Starkregen)

- 0,03 - 0,05 m
- 0,05 - 0,10 m
- 0,10 - 0,25 m
- 0,25 - 0,50 m
- > 0,50 m
- Gesetzliches Überschwemmungsgebiet HQ100 (festgesetzt)
- Gesetzliches Überschwemmungsgebiet HQ100 (ungeprüft)

Grenzen

- Gemeindegrenzen
- Einzugsgebiete Oberer Rheingau
- Fließgewässer

0 125 250 Meter

Datengrundlage: Hessische Verwaltung für Bodenmanagement und Geoinformation

Gefördert durch das Hessische Ministerium für Umwelt, Klimaschutz, Landwirtschaft und Verbraucherschutz (HMUKLV) aus dem Landesprogramm zur „Förderung von kommunalen Klimaschutz- und Klimaanpassungsprojekten sowie von kommunalen Informationsinitiativen“

Auftraggeber:

Abwasserverband Oberer Rheingau

Große Hub 9
65344 Eltville

Abwasserverband Oberer Rheingau

Bearbeiter:

Ruiz Rodriguez + Zeisler + Blank, GbR
Ingenieurgemeinschaft für
Wasserbau und Wasserwirtschaft
Mühlhohle 2, 65205 Wiesbaden-Erbenheim

RUIZ RODRIGUEZ ZEISLER BLANK
Ingenieurgemeinschaft für Wasserbau und Wasserwirtschaft

Projekt:

Starkregengefahrenkarten für die Mitgliedskommunen des Abwasserverbands Oberer Rheingau

Plandarstellung:

Starkregengefahrenkarten

Starkregenindex 4 / 5 von 12 - intensiver Starkregen

Maßstab:	Datum:	Blattschnitt:
1 : 5.000	Januar 2023	7

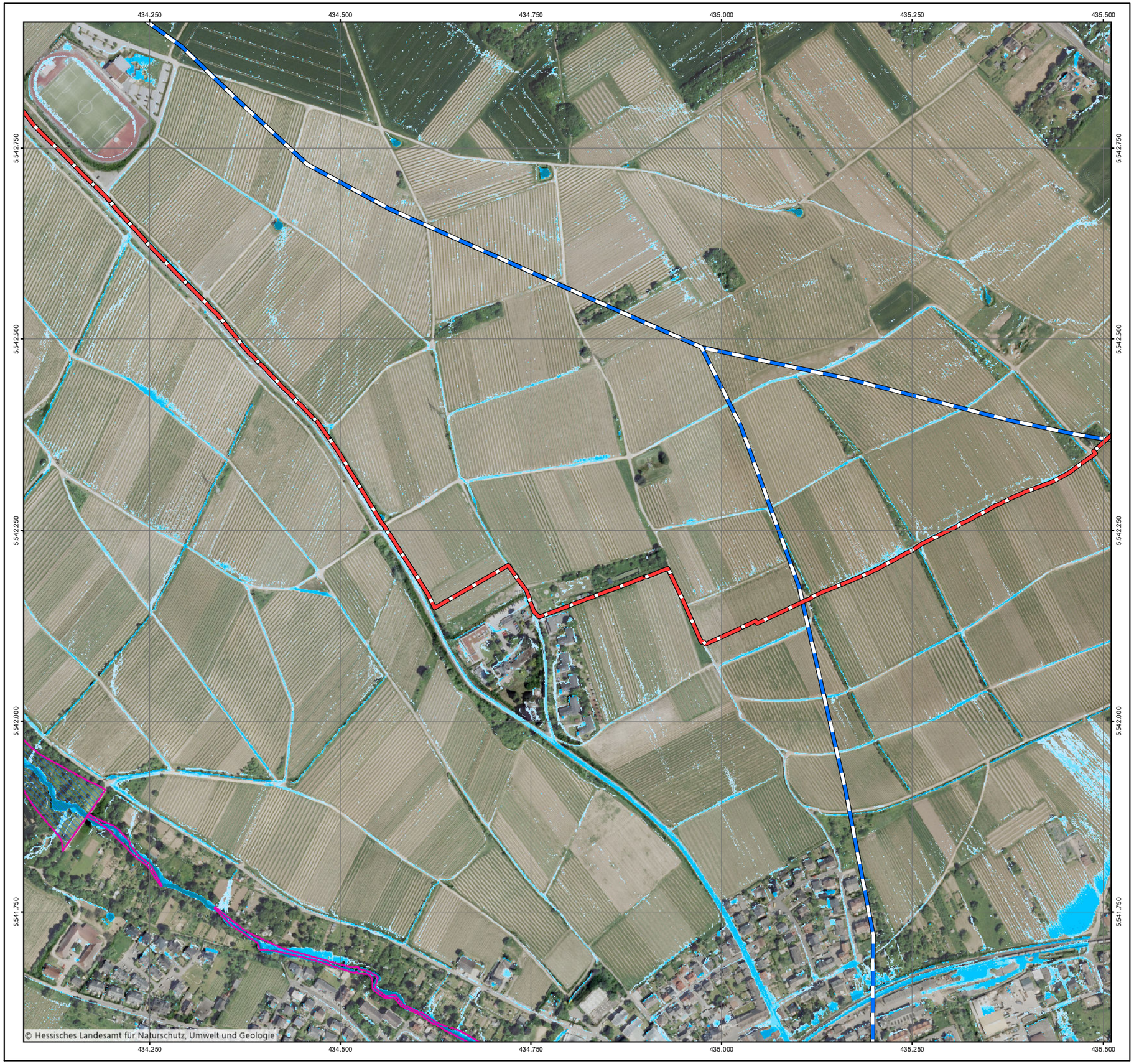

Übersichtskarte

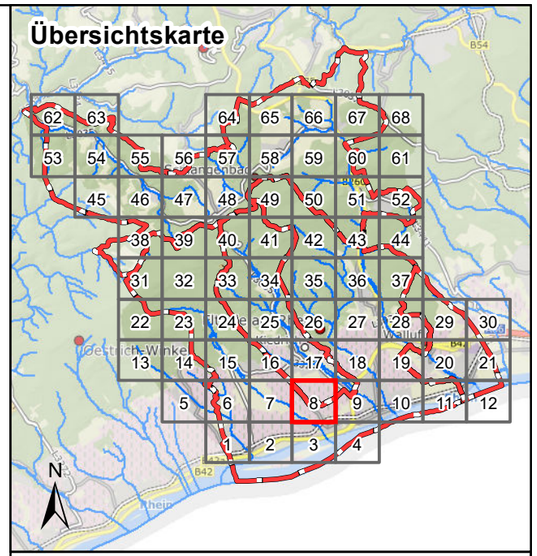

Legende

Überflutungsflächen / -tiefen (Starkregen)

- 0,03 - 0,05 m
- 0,05 - 0,10 m
- 0,10 - 0,25 m
- 0,25 - 0,50 m
- > 0,50 m
- Gesetzliches Überschwemmungsgebiet HQ100 (festgesetzt)
- Gesetzliches Überschwemmungsgebiet HQ100 (ungeprüft)

Grenzen

- Gemeindegrenzen
- Einzugsgebiete Oberer Rheingau
- Fließgewässer

0 125 250 Meter

Datengrundlage: Hessische Verwaltung für Bodenmanagement und Geoinformation

Gefördert durch das Hessische Ministerium für Umwelt, Klimaschutz, Landwirtschaft und Verbraucherschutz (HMUKLV) aus dem Landesprogramm zur „Förderung von kommunalen Klimaschutz- und Klimaanpassungsprojekten sowie von kommunalen Informationsinitiativen“

Auftraggeber:

Abwasserverband Oberer Rheingau

Große Hub 9
65344 Eltville

Abwasserverband Oberer Rheingau

Bearbeiter:

Ruiz Rodriguez + Zeisler + Blank, GbR
Ingenieurgemeinschaft für
Wasserbau und Wasserwirtschaft
Mühlhohle 2, 65205 Wiesbaden-Erbenheim

RUIZ RODRIGUEZ ZEISLER BLANK
Ingenieurgemeinschaft für Wasserbau und Wasserwirtschaft

Projekt:

Starkregengefahrenkarten für die Mitgliedskommunen des Abwasserverbands Oberer Rheingau

Plandarstellung:

Starkregengefahrenkarten

Starkregenindex 4 / 5 von 12 - intensiver Starkregen

Maßstab:	Datum:	Blattschnitt:
1 : 5.000	Januar 2023	8

Übersichtskarte

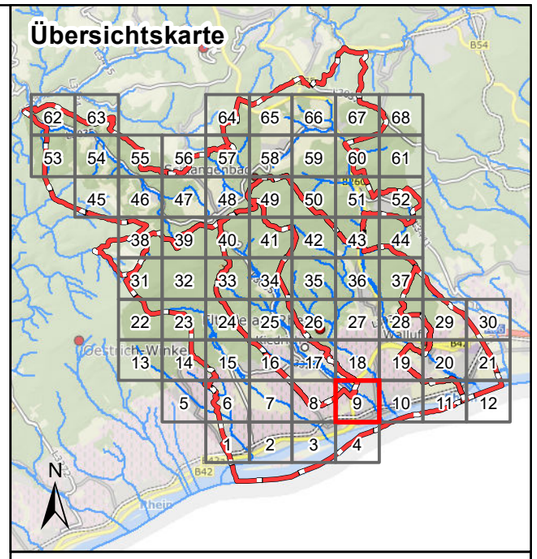

Legende

Überflutungsflächen / -tiefen (Starkregen)

- 0,03 - 0,05 m
- 0,05 - 0,10 m
- 0,10 - 0,25 m
- 0,25 - 0,50 m
- > 0,50 m
- Gesetzliches Überschwemmungsgebiet HQ100 (festgesetzt)
- Gesetzliches Überschwemmungsgebiet HQ100 (ungeprüft)

Grenzen

- Gemeindegrenzen
- Einzugsgebiete Oberer Rheingau
- Fließgewässer

0 125 250 Meter

Datengrundlage: Hessische Verwaltung für Bodenmanagement und Geoinformation

Gefördert durch das Hessische Ministerium für Umwelt, Klimaschutz, Landwirtschaft und Verbraucherschutz (HMUKLV) aus dem Landesprogramm zur „Förderung von kommunalen Klimaschutz- und Klimaanpassungsprojekten sowie von kommunalen Informationsinitiativen“

Auftraggeber:

Abwasserverband Oberer Rheingau

Große Hub 9
65344 Eltville

Abwasserverband Oberer Rheingau

Bearbeiter:

Ruiz Rodriguez + Zeisler + Blank, GbR
Ingenieurgemeinschaft für
Wasserbau und Wasserwirtschaft
Mühlhohle 2, 65205 Wiesbaden-Erbenheim

RUIZ RODRIGUEZ ZEISLER BLANK
Ingenieurgemeinschaft für Wasserbau und Wasserwirtschaft

Projekt:

Starkregengefahrenkarten für die Mitgliedskommunen des Abwasserverbands Oberer Rheingau

Plandarstellung:

Starkregengefahrenkarten

Starkregenindex 4 / 5 von 12 - intensiver Starkregen

Maßstab:	Datum:	Blattschnitt:
1 : 5.000	Januar 2023	9

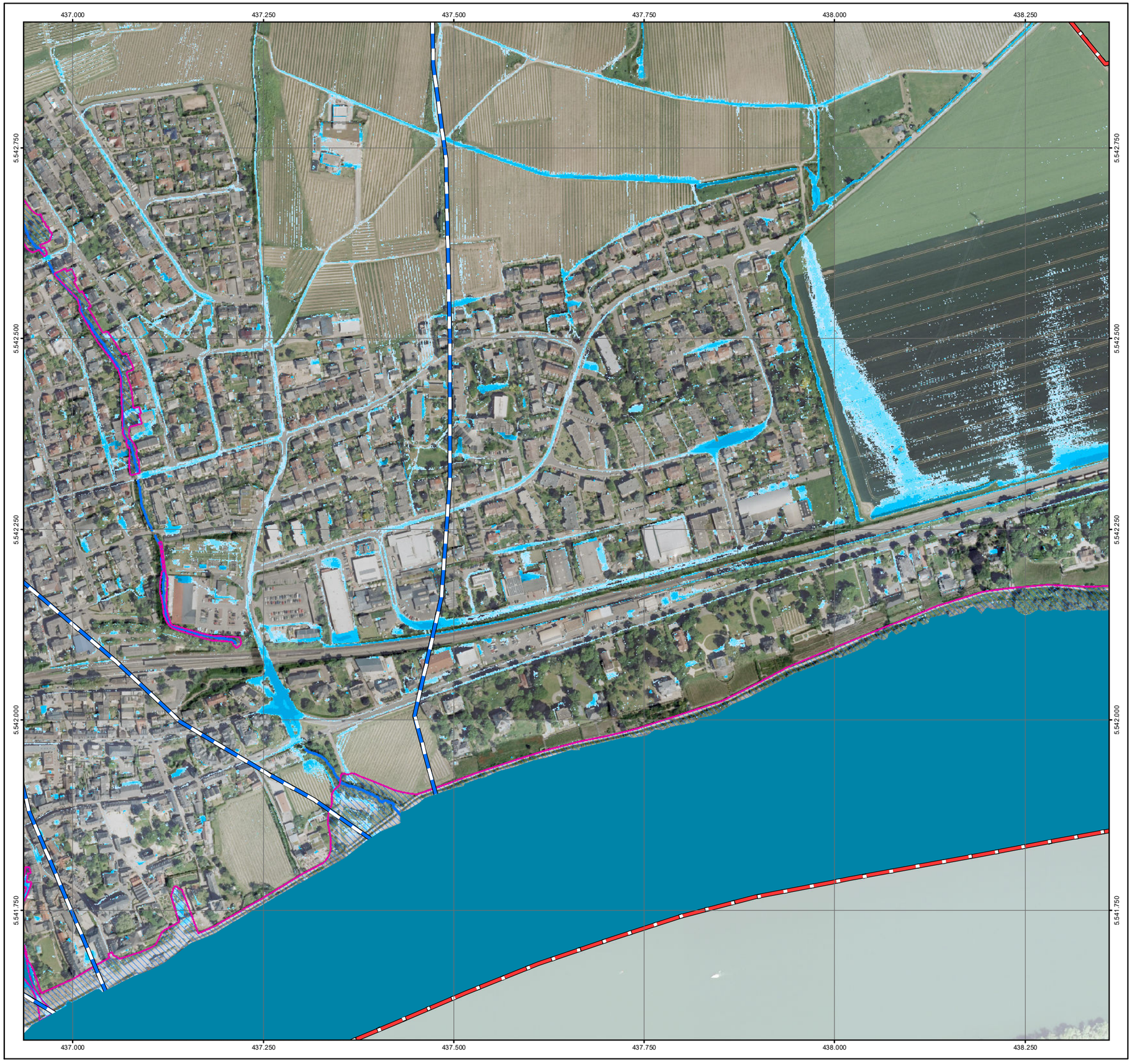

Übersichtskarte

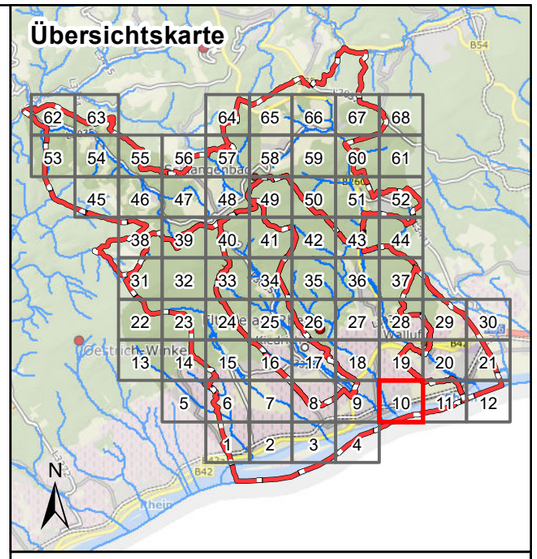

Legende

Überflutungsflächen / -tiefen (Starkregen)

- 0,03 - 0,05 m
- 0,05 - 0,10 m
- 0,10 - 0,25 m
- 0,25 - 0,50 m
- > 0,50 m
- Gesetzliches Überschwemmungsgebiet HQ100 (festgesetzt)
- Gesetzliches Überschwemmungsgebiet HQ100 (ungeprüft)

Grenzen

- Gemeindegrenzen
- Einzugsgebiete Oberer Rheingau
- Fließgewässer

0 125 250 Meter

Datengrundlage: Hessische Verwaltung für Bodenmanagement und Geoinformation

Gefördert durch das Hessische Ministerium für Umwelt, Klimaschutz, Landwirtschaft und Verbraucherschutz (HMUKLV) aus dem Landesprogramm zur „Förderung von kommunalen Klimaschutz- und Klimaanpassungsprojekten sowie von kommunalen Informationsinitiativen“

Auftraggeber:

Abwasserverband Oberer Rheingau

Große Hub 9
65344 Eltville

Abwasserverband Oberer Rheingau

Bearbeiter:

Ruiz Rodriguez + Zeisler + Blank, GbR
Ingenieurgemeinschaft für
Wasserbau und Wasserwirtschaft
Mühlhohle 2, 65205 Wiesbaden-Erbenheim

RUIZ RODRIGUEZ ZEISLER BLANK
Ingenieurgemeinschaft für Wasserbau und Wasserwirtschaft

Projekt:

Starkregengefahrenkarten für die Mitgliedskommunen des Abwasserverbands Oberer Rheingau

Plandarstellung:

Starkregengefahrenkarten

Starkregenindex 4 / 5 von 12 - intensiver Starkregen

Maßstab:	Datum:	Blattschnitt:
1 : 5.000	Januar 2023	10

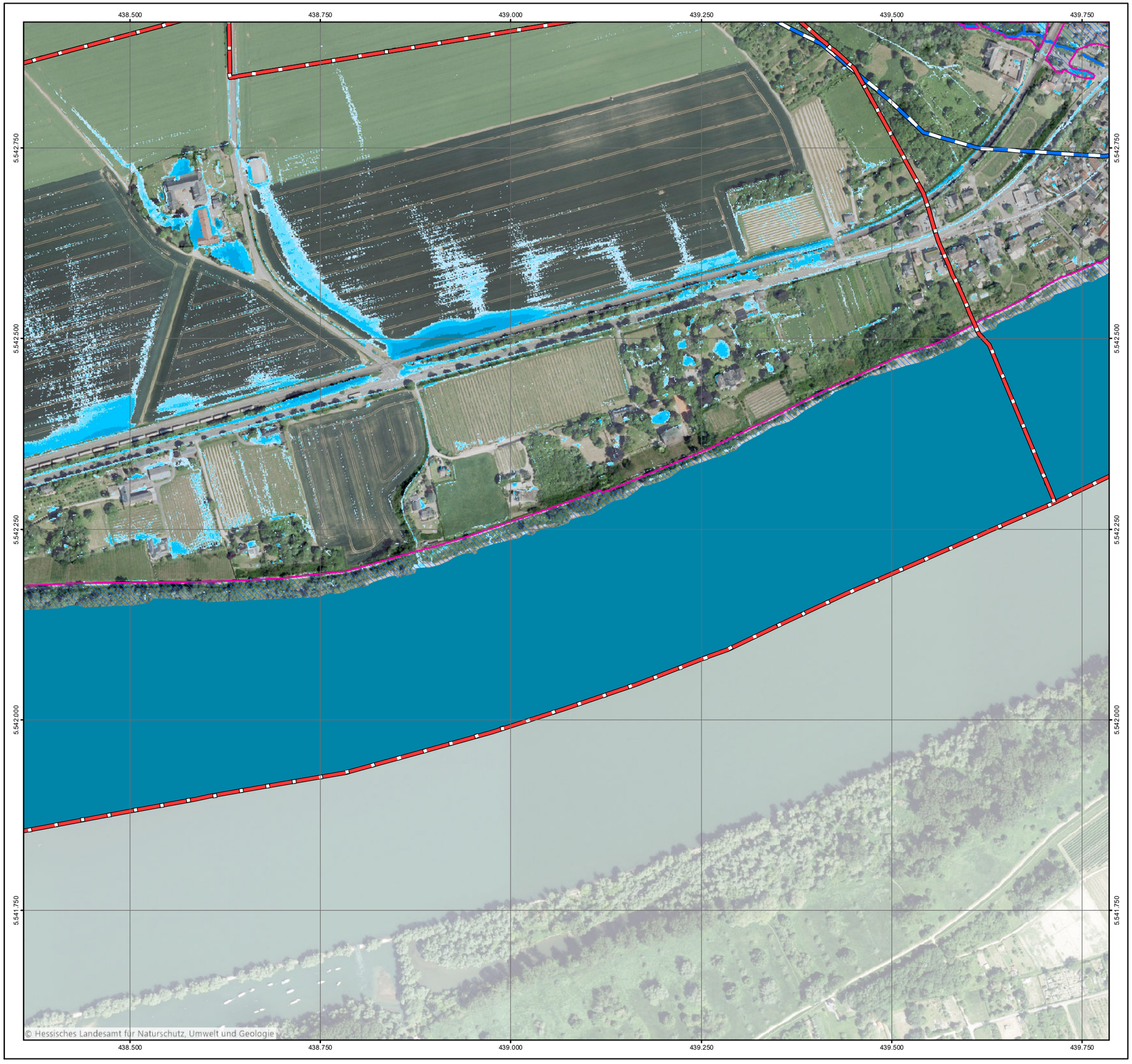

Übersichtskarte

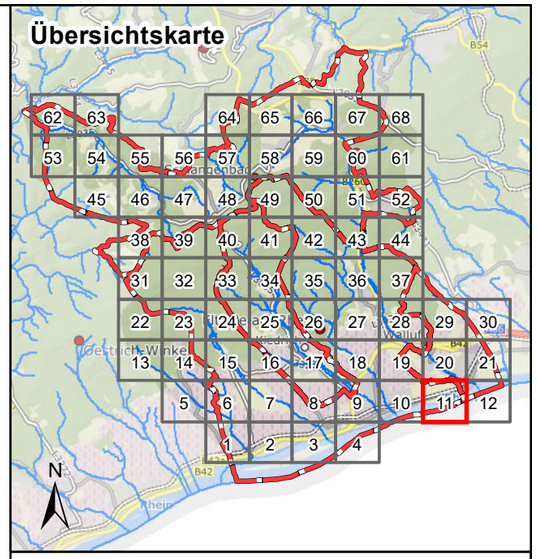

Legende

Überflutungsflächen / -tiefen (Starkregen)

- 0,03 - 0,05 m
- 0,05 - 0,10 m
- 0,10 - 0,25 m
- 0,25 - 0,50 m
- > 0,50 m
- Gesetzliches Überschwemmungsgebiet HQ100 (festgesetzt)
- Gesetzliches Überschwemmungsgebiet HQ100 (ungeprüft)

Grenzen

- Gemeindegrenzen
- Einzugsgebiete Oberer Rheingau
- Fließgewässer

0 125 250 Meter

Datengrundlage: Hessische Verwaltung für Bodenmanagement und Geoinformation

Gefördert durch das Hessische Ministerium für Umwelt, Klimaschutz, Landwirtschaft und Verbraucherschutz (HMUKLV) aus dem Landesprogramm zur „Förderung von kommunalen Klimaschutz- und Klimaanpassungsprojekten sowie von kommunalen Informationsinitiativen“

Auftraggeber:

Abwasserverband Oberer Rheingau

Große Hub 9
65344 Eltville

Abwasserverband Oberer Rheingau

Bearbeiter:

Ruiz Rodriguez + Zeisler + Blank, GbR
Ingenieurgemeinschaft für
Wasserbau und Wasserwirtschaft
Mühlhohle 2, 65205 Wiesbaden-Erbenheim

RUIZ RODRIGUEZ ZEISLER BLANK
Ingenieurgemeinschaft für Wasserbau und Wasserwirtschaft

Projekt:

Starkregengefahrenkarten für die Mitgliedskommunen des Abwasserverbands Oberer Rheingau

Plandarstellung:

Starkregengefahrenkarten

Starkregenindex 4 / 5 von 12 - intensiver Starkregen

Maßstab:	Datum:	Blattschnitt:
1 : 5.000	Januar 2023	11

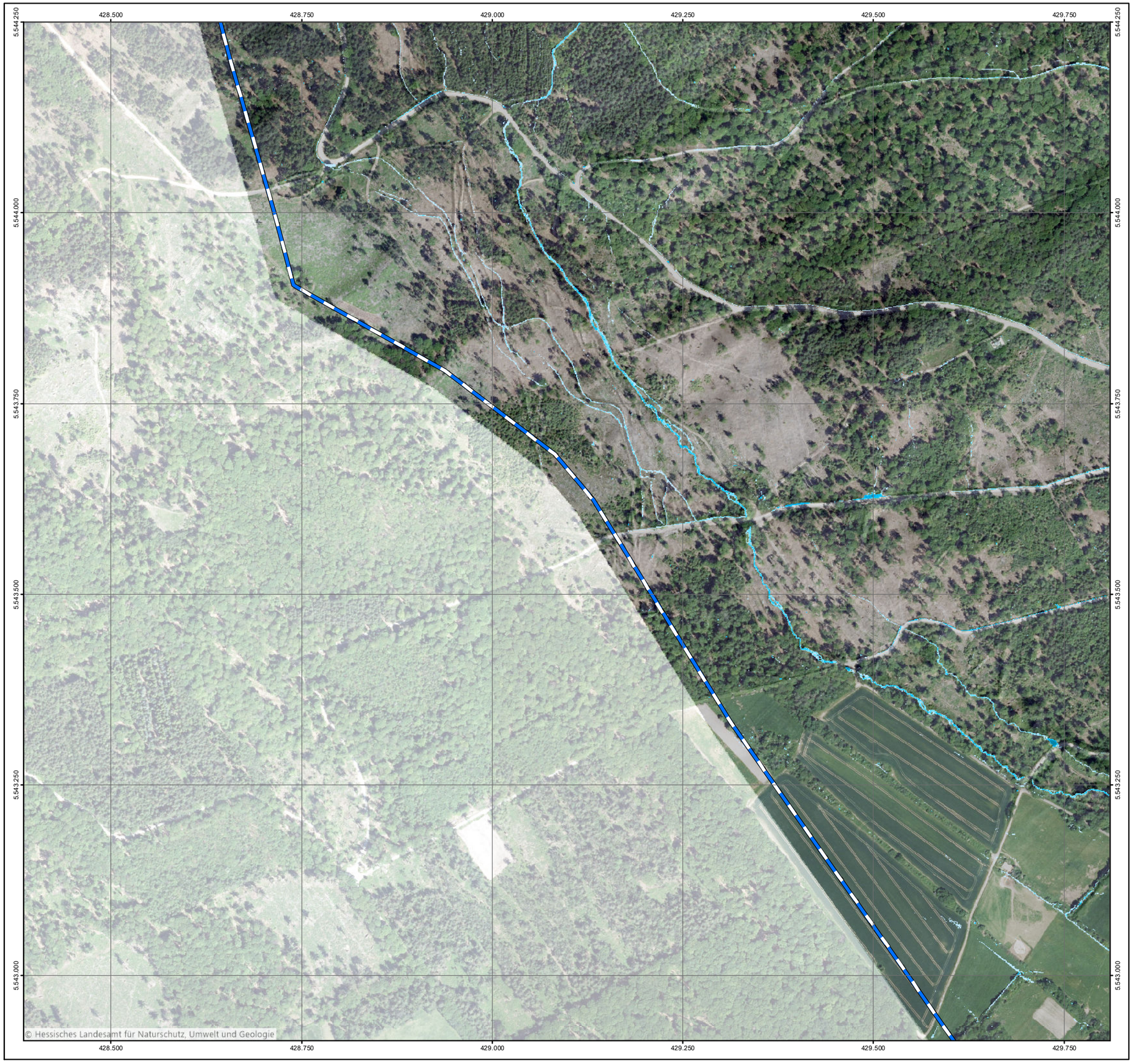

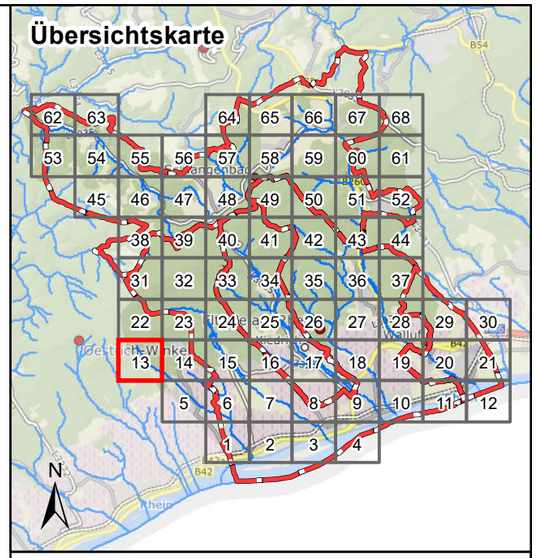

Legende

Überflutungsflächen / -tiefen (Starkregen)

- 0,03 - 0,05 m
- 0,05 - 0,10 m
- 0,10 - 0,25 m
- 0,25 - 0,50 m
- > 0,50 m
- Gesetzliches Überschwemmungsgebiet HQ100 (festgesetzt)
- Gesetzliches Überschwemmungsgebiet HQ100 (ungeprüft)

Grenzen

- Gemeindegrenzen
- Einzugsgebiete Oberer Rheingau
- Fließgewässer

0 125 250 Meter

Datengrundlage: Hessische Verwaltung für Bodenmanagement und Geoinformation

Gefördert durch das Hessische Ministerium für Umwelt, Klimaschutz, Landwirtschaft und Verbraucherschutz (HMUKLV) aus dem Landesprogramm zur „Förderung von kommunalen Klimaschutz- und Klimaanpassungsprojekten sowie von kommunalen Informationsinitiativen"

Auftraggeber:

Abwasserverband Oberer Rheingau

Große Hub 9
65344 Eltville

Abwasserverband Oberer Rheingau

Bearbeiter:

Ruiz Rodriguez + Zeisler + Blank, GbR
Ingenieurgemeinschaft für
Wasserbau und Wasserwirtschaft
Mühlhohle 2, 65205 Wiesbaden-Erbenheim

RUIZ RODRIGUEZ ZEISLER BLANK
Ingenieurgemeinschaft für Wasserbau und Wasserwirtschaft

Projekt:

Starkregengefahrenkarten für die Mitgliedskommunen des Abwasserverbands Oberer Rheingau

Plandarstellung:

Starkregengefahrenkarten

Starkregenindex 4 / 5 von 12 - intensiver Starkregen

Maßstab:	Datum:	Blattschnitt:
1 : 5.000	Januar 2023	13

Übersichtskarte

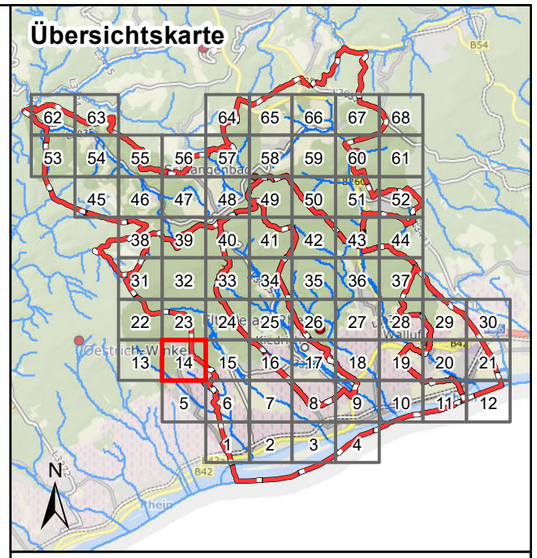

Legende

Überflutungsflächen / -tiefen (Starkregen)

- 0,03 - 0,05 m
- 0,05 - 0,10 m
- 0,10 - 0,25 m
- 0,25 - 0,50 m
- > 0,50 m
- Gesetzliches Überschwemmungsgebiet HQ100 (festgesetzt)
- Gesetzliches Überschwemmungsgebiet HQ100 (ungeprüft)

Grenzen

- Gemeindegrenzen
- Einzugsgebiete Oberer Rheingau
- Fließgewässer

0 125 250 Meter

Datengrundlage: Hessische Verwaltung für Bodenmanagement und Geoinformation

Gefördert durch das Hessische Ministerium für Umwelt, Klimaschutz, Landwirtschaft und Verbraucherschutz (HMUKLV) aus dem Landesprogramm zur „Förderung von kommunalen Klimaschutz- und Klimaanpassungsprojekten sowie von kommunalen Informationsinitiativen“

Auftraggeber:

Abwasserverband Oberer Rheingau

Große Hub 9
65344 Eltville

Abwasserverband Oberer Rheingau

Bearbeiter:

Ruiz Rodriguez + Zeisler + Blank, GbR
Ingenieurgemeinschaft für
Wasserbau und Wasserwirtschaft
Mühlhohle 2, 65205 Wiesbaden-Erbenheim

RUIZ RODRIGUEZ ZEISLER BLANK
Ingenieurgemeinschaft für Wasserbau und Wasserwirtschaft

Projekt:

Starkregengefahrenkarten für die Mitgliedskommunen des Abwasserverbands Oberer Rheingau

Plandarstellung:

Starkregengefahrenkarten

Starkregenindex 4 / 5 von 12 - intensiver Starkregen

Maßstab:	Datum:	Blattschnitt:
1 : 5.000	Januar 2023	14

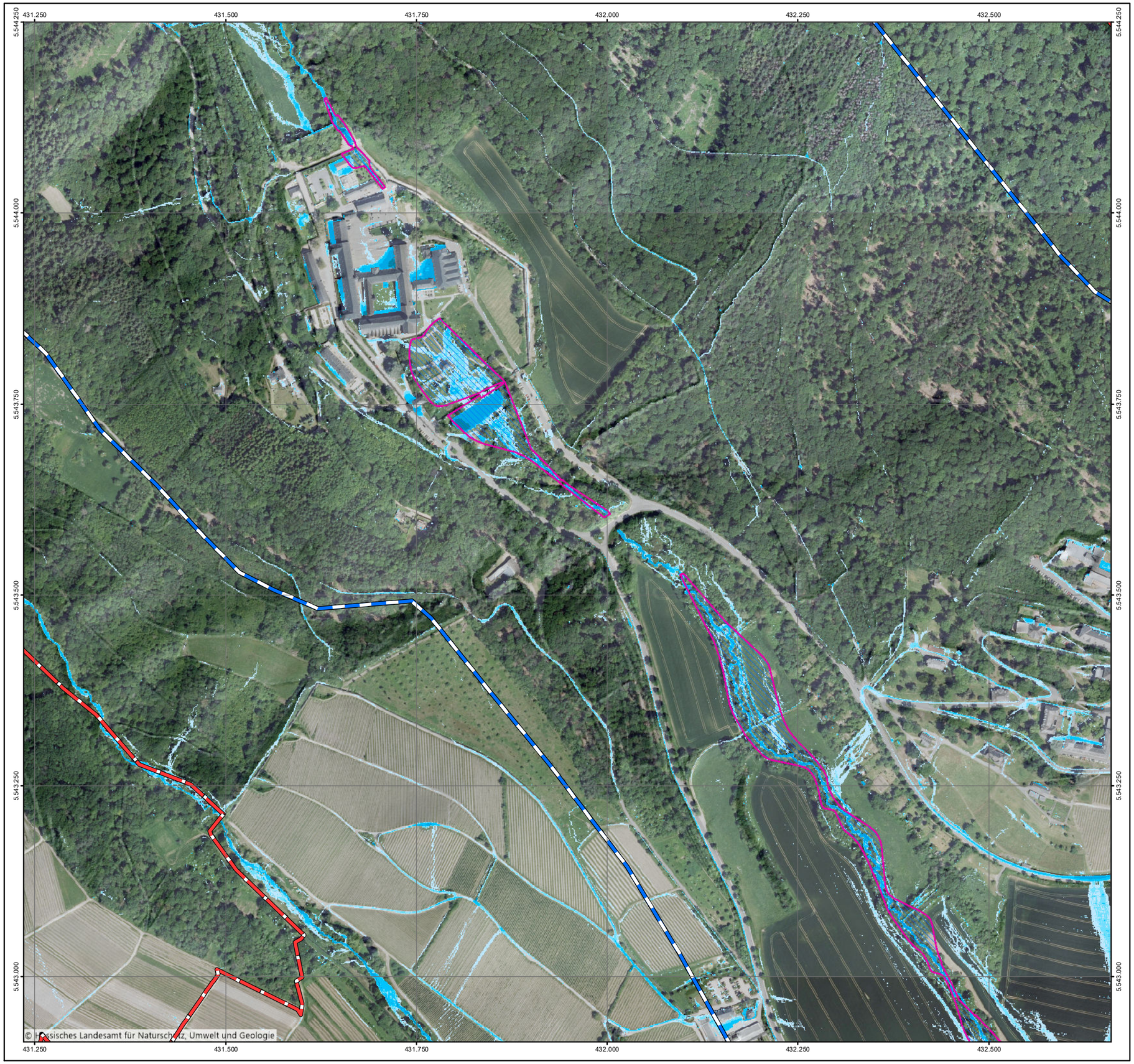

Übersichtskarte

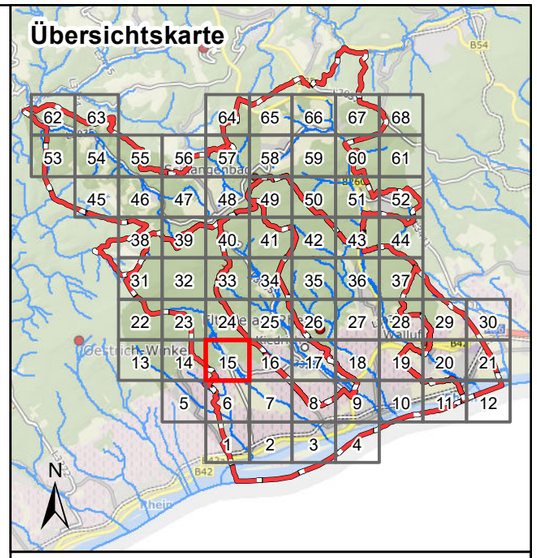

Legende

Überflutungsflächen / -tiefen (Starkregen)

- 0,03 - 0,05 m
- 0,05 - 0,10 m
- 0,10 - 0,25 m
- 0,25 - 0,50 m
- > 0,50 m
- Gesetzliches Überschwemmungsgebiet HQ100 (festgesetzt)
- Gesetzliches Überschwemmungsgebiet HQ100 (ungeprüft)

Grenzen

- Gemeindegrenzen
- Einzugsgebiete Oberer Rheingau
- Fließgewässer

0 125 250 Meter

Datengrundlage: Hessische Verwaltung für Bodenmanagement und Geoinformation

Gefördert durch das Hessische Ministerium für Umwelt, Klimaschutz, Landwirtschaft und Verbraucherschutz (HMUKLV) aus dem Landesprogramm zur „Förderung von kommunalen Klimaschutz- und Klimaanpassungsprojekten sowie von kommunalen Informationsinitiativen“

Auftraggeber:

Abwasserverband Oberer Rheingau

Große Hub 9
65344 Eltville

Abwasserverband Oberer Rheingau

Bearbeiter:

Ruiz Rodriguez + Zeisler + Blank, GbR
Ingenieurgemeinschaft für
Wasserbau und Wasserwirtschaft
Mühlhohle 2, 65205 Wiesbaden-Erbenheim

RUIZ RODRIGUEZ ZEISLER BLANK
Ingenieurgemeinschaft für Wasserbau und Wasserwirtschaft

Projekt:

Starkregengefahrenkarten für die Mitgliedskommunen des Abwasserverbands Oberer Rheingau

Plandarstellung:

Starkregengefahrenkarten

Starkregenindex 4 / 5 von 12 - intensiver Starkregen

Maßstab:	Datum:	Blattschnitt:
1 : 5.000	Januar 2023	15

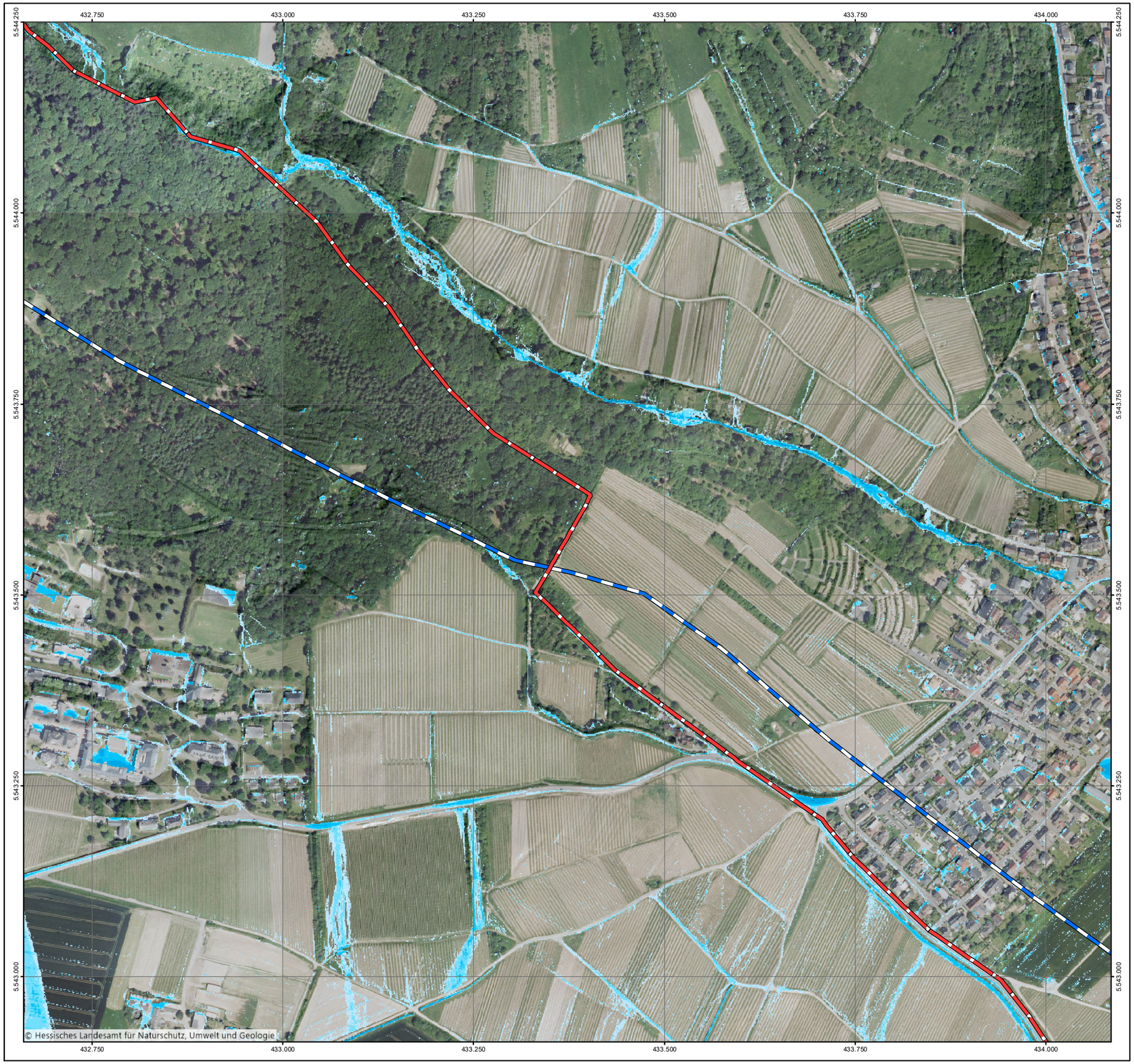

Übersichtskarte

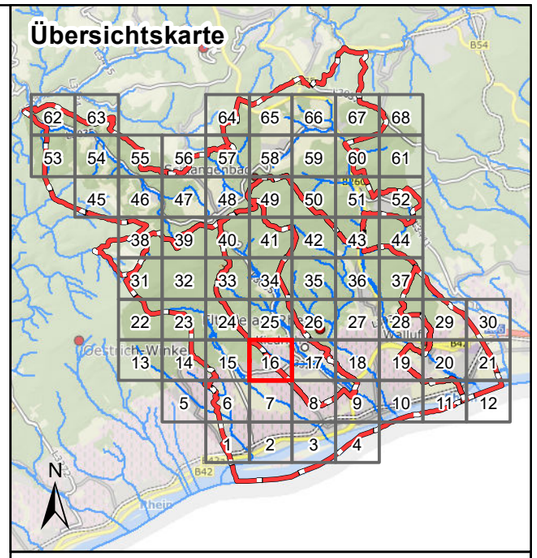

Legende

Überflutungsflächen / -tiefen (Starkregen)

- 0,03 - 0,05 m
- 0,05 - 0,10 m
- 0,10 - 0,25 m
- 0,25 - 0,50 m
- > 0,50 m
- Gesetzliches Überschwemmungsgebiet HQ100 (festgesetzt)
- Gesetzliches Überschwemmungsgebiet HQ100 (ungeprüft)

Grenzen

- Gemeindegrenzen
- Einzugsgebiete Oberer Rheingau
- Fließgewässer

0 125 250 Meter

Datengrundlage: Hessische Verwaltung für Bodenmanagement und Geoinformation

Gefördert durch das Hessische Ministerium für Umwelt, Klimaschutz, Landwirtschaft und Verbraucherschutz (HMUKLV) aus dem Landesprogramm zur „Förderung von kommunalen Klimaschutz- und Klimaanpassungsprojekten sowie von kommunalen Informationsinitiativen“

Auftraggeber:

Abwasserverband Oberer Rheingau

Große Hub 9
65344 Eltville

Abwasserverband Oberer Rheingau

Bearbeiter:

Ruiz Rodriguez + Zeisler + Blank, GbR
Ingenieurgemeinschaft für
Wasserbau und Wasserwirtschaft
Mühlhohle 2, 65205 Wiesbaden-Erbenheim

RUIZ RODRIGUEZ ZEISLER BLANK
Ingenieurgemeinschaft für Wasserbau und Wasserwirtschaft

Projekt:

Starkregengefahrenkarten für die Mitgliedskommunen des Abwasserverbands Oberer Rheingau

Plandarstellung:

Starkregengefahrenkarten

Starkregenindex 4 / 5 von 12 - intensiver Starkregen

Maßstab:	Datum:	Blattschnitt:
1 : 5.000	Januar 2023	16

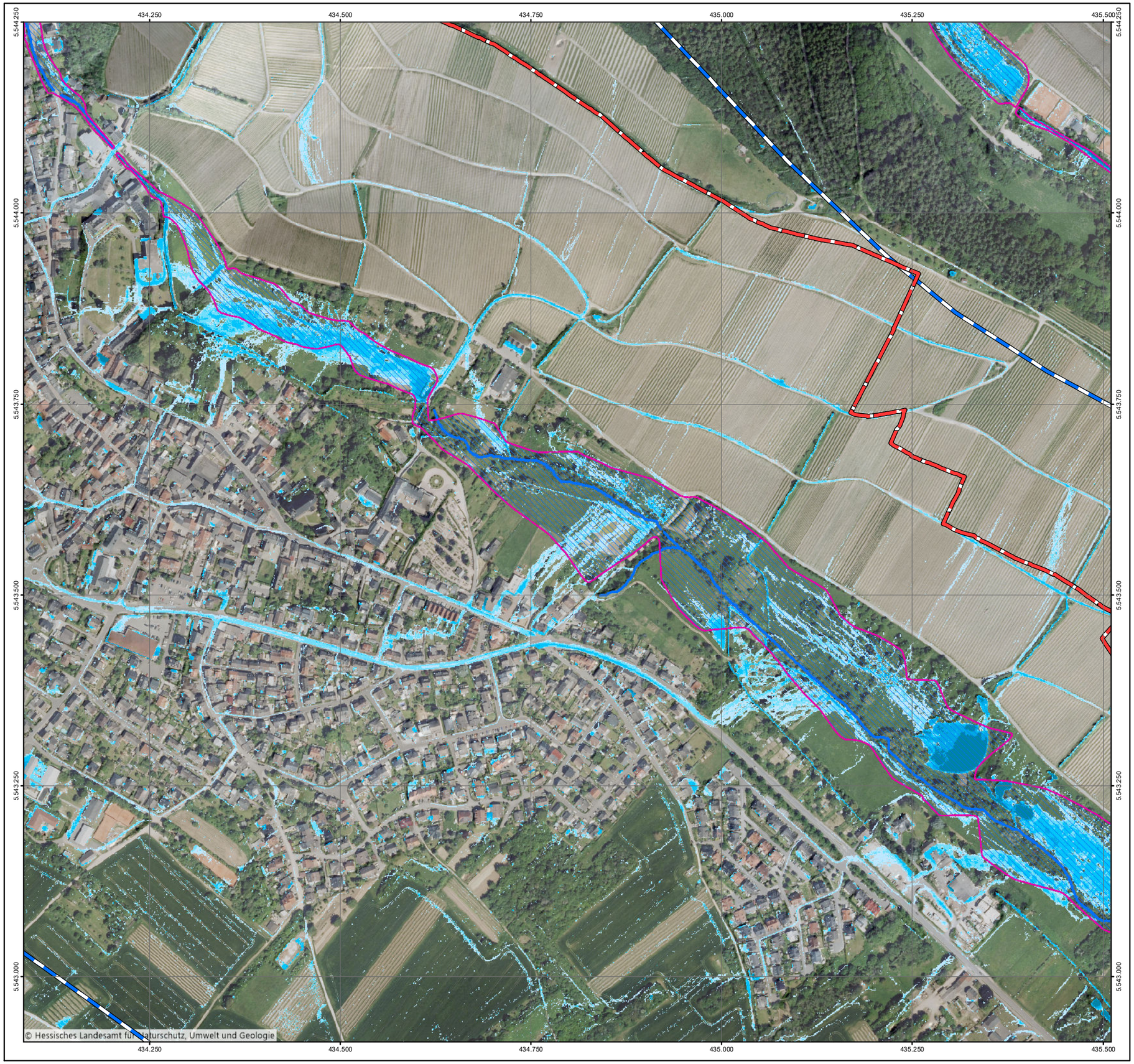

Übersichtskarte

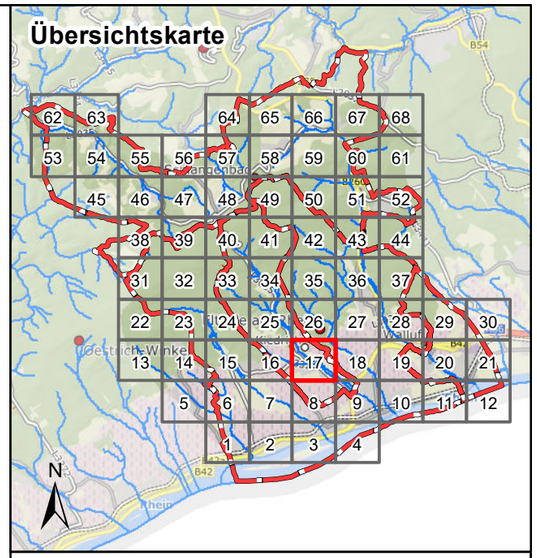

Legende

Überflutungsflächen / -tiefen (Starkregen)

- 0,03 - 0,05 m
- 0,05 - 0,10 m
- 0,10 - 0,25 m
- 0,25 - 0,50 m
- > 0,50 m
- Gesetzliches Überschwemmungsgebiet HQ100 (festgesetzt)
- Gesetzliches Überschwemmungsgebiet HQ100 (ungeprüft)

Grenzen

- Gemeindegrenzen
- Einzugsgebiete Oberer Rheingau
- Fließgewässer

0 125 250 Meter

Datengrundlage: Hessische Verwaltung für Bodenmanagement und Geoinformation

Gefördert durch das Hessische Ministerium für Umwelt, Klimaschutz, Landwirtschaft und Verbraucherschutz (HMUKLV) aus dem Landesprogramm zur „Förderung von kommunalen Klimaschutz- und Klimaanpassungsprojekten sowie von kommunalen Informationsinitiativen“

Auftraggeber:

Abwasserverband Oberer Rheingau

Große Hub 9
65344 Eltville

Abwasserverband Oberer Rheingau

Bearbeiter:

Ruiz Rodriguez + Zeisler + Blank, GbR
Ingenieurgemeinschaft für
Wasserbau und Wasserwirtschaft
Mühlhohle 2, 65205 Wiesbaden-Erbenheim

RUIZ RODRIGUEZ ZEISLER BLANK
Ingenieurgemeinschaft für Wasserbau und Wasserwirtschaft

Projekt:

Starkregengefahrenkarten für die Mitgliedskommunen des Abwasserverbands Oberer Rheingau

Plandarstellung:

Starkregengefahrenkarten

Starkregenindex 4 / 5 von 12 - intensiver Starkregen

Maßstab:	Datum:	Blattschnitt:
1 : 5.000	Januar 2023	17

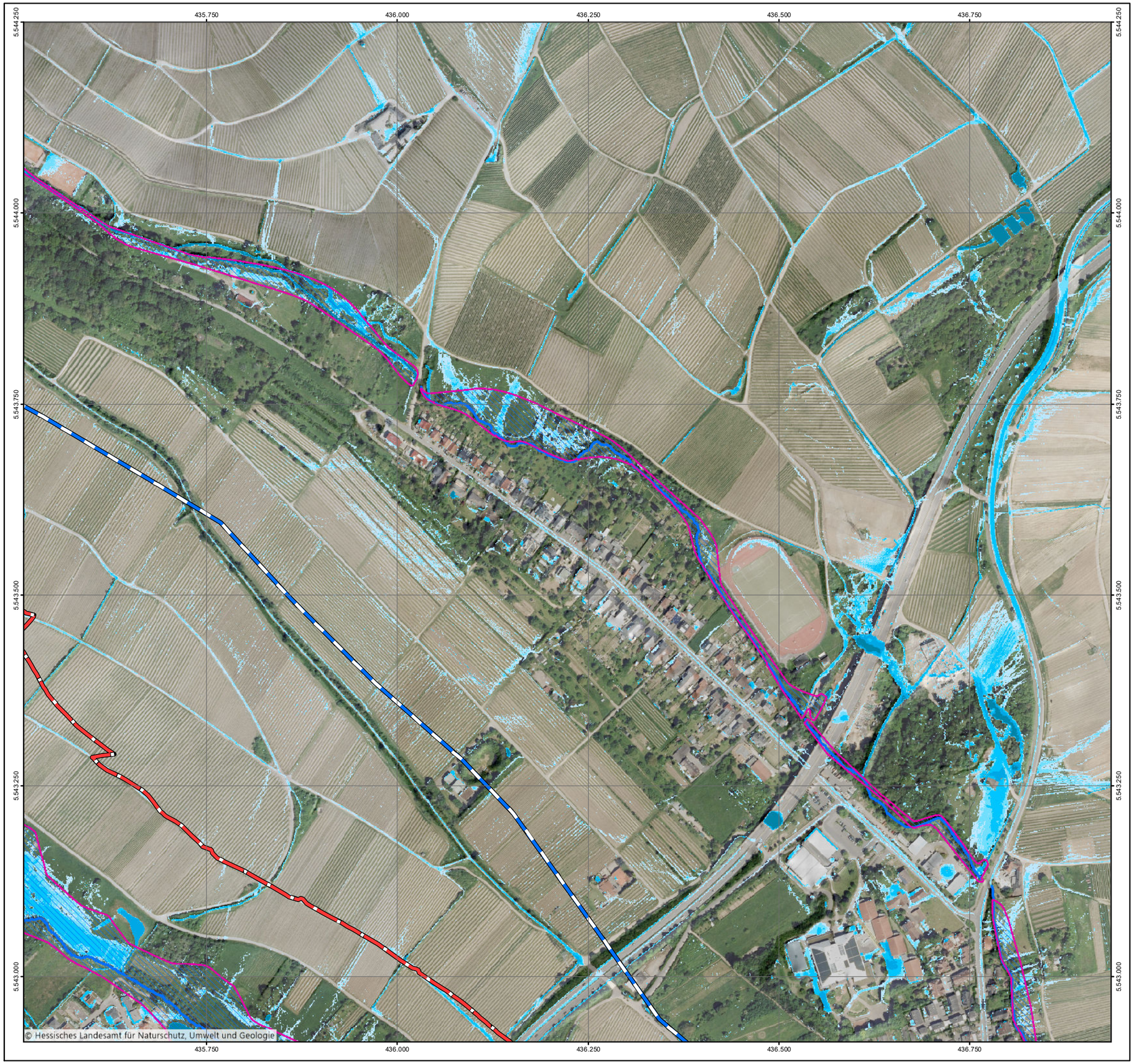

Übersichtskarte

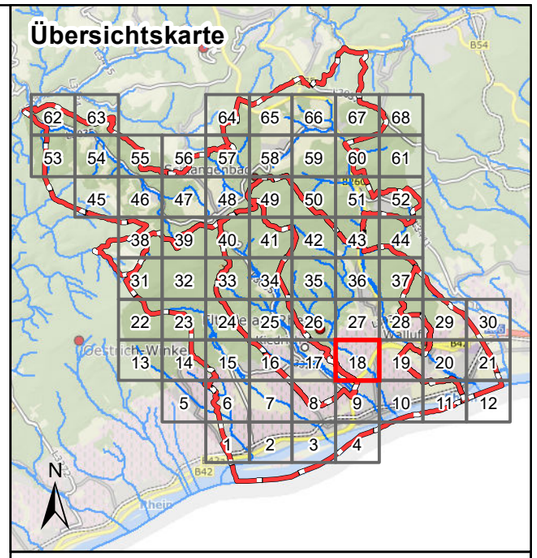

Legende

Überflutungsflächen / -tiefen (Starkregen)

- 0,03 - 0,05 m
- 0,05 - 0,10 m
- 0,10 - 0,25 m
- 0,25 - 0,50 m
- > 0,50 m
- Gesetzliches Überschwemmungsgebiet HQ100 (festgesetzt)
- Gesetzliches Überschwemmungsgebiet HQ100 (ungeprüft)

Grenzen

- Gemeindegrenzen
- Einzugsgebiete Oberer Rheingau
- Fließgewässer

0 125 250 Meter

Datengrundlage: Hessische Verwaltung für Bodenmanagement und Geoinformation

Gefördert durch das Hessische Ministerium für Umwelt, Klimaschutz, Landwirtschaft und Verbraucherschutz (HMUKLV) aus dem Landesprogramm zur „Förderung von kommunalen Klimaschutz- und Klimaanpassungsprojekten sowie von kommunalen Informationsinitiativen“

Auftraggeber:

Abwasserverband Oberer Rheingau

Große Hub 9
65344 Eltville

Abwasserverband Oberer Rheingau

Bearbeiter:

Ruiz Rodriguez + Zeisler + Blank, GbR
Ingenieurgemeinschaft für
Wasserbau und Wasserwirtschaft
Mühlhohle 2, 65205 Wiesbaden-Erbenheim

RUIZ RODRIGUEZ ZEISLER BLANK
Ingenieurgemeinschaft für Wasserbau und Wasserwirtschaft

Projekt:

Starkregengefahrenkarten für die Mitgliedskommunen des Abwasserverbands Oberer Rheingau

Plandarstellung:

Starkregengefahrenkarten

Starkregenindex 4 / 5 von 12 - intensiver Starkregen

Maßstab:	Datum:	Blattschnitt:
1 : 5.000	Januar 2023	18

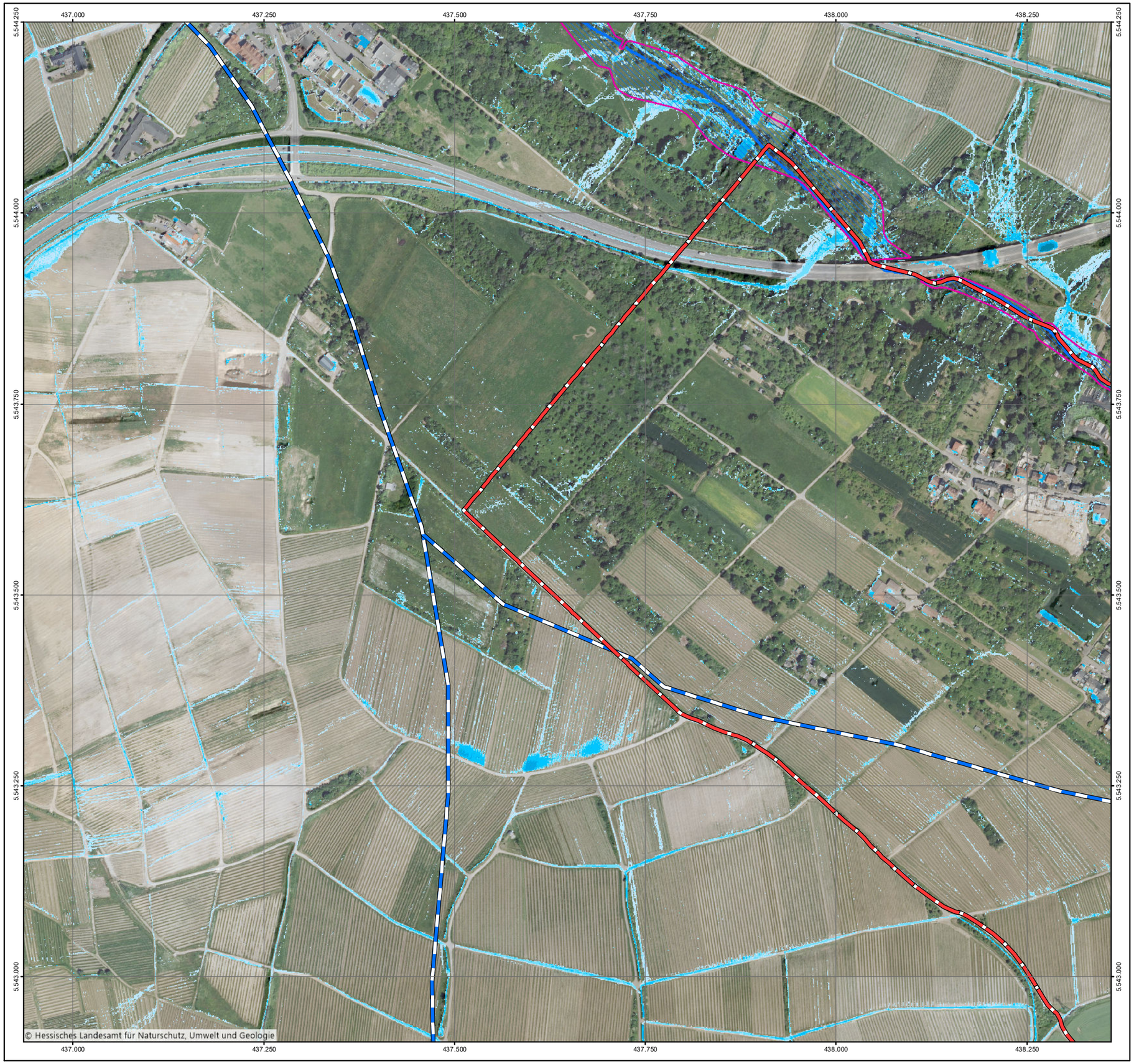

Übersichtskarte

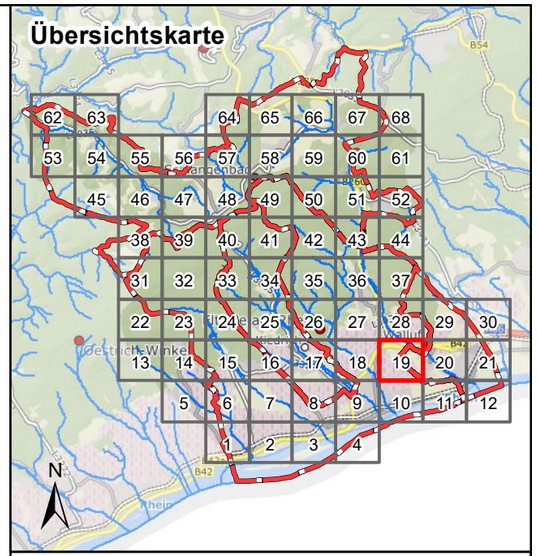

Legende

Überflutungsflächen / -tiefen (Starkregen)

- 0,03 - 0,05 m
- 0,05 - 0,10 m
- 0,10 - 0,25 m
- 0,25 - 0,50 m
- > 0,50 m
- Gesetzliches Überschwemmungsgebiet HQ100 (festgesetzt)
- Gesetzliches Überschwemmungsgebiet HQ100 (ungeprüft)

Grenzen

- Gemeindegrenzen
- Einzugsgebiete Oberer Rheingau
- Fließgewässer

0 125 250 Meter

Datengrundlage: Hessische Verwaltung für Bodenmanagement und Geoinformation

Gefördert durch das Hessische Ministerium für Umwelt, Klimaschutz, Landwirtschaft und Verbraucherschutz (HMUKLV) aus dem Landesprogramm zur „Förderung von kommunalen Klimaschutz- und Klimaanpassungsprojekten sowie von kommunalen Informationsinitiativen"

Auftraggeber:

Abwasserverband Oberer Rheingau

Große Hub 9
65344 Eltville

Abwasserverband Oberer Rheingau

Bearbeiter:

Ruiz Rodriguez + Zeisler + Blank, GbR
Ingenieurgemeinschaft für
Wasserbau und Wasserwirtschaft
Mühlhohle 2, 65205 Wiesbaden-Erbenheim

RUIZ RODRIGUEZ ZEISLER BLANK
Ingenieurgemeinschaft für Wasserbau und Wasserwirtschaft

Projekt:

Starkregengefahrenkarten für die Mitgliedskommunen des Abwasserverbands Oberer Rheingau

Plandarstellung:

Starkregengefahrenkarten

Starkregenindex 4 / 5 von 12 - intensiver Starkregen

Maßstab:	Datum:	Blattschnitt:
1 : 5.000	Januar 2023	19

Übersichtskarte

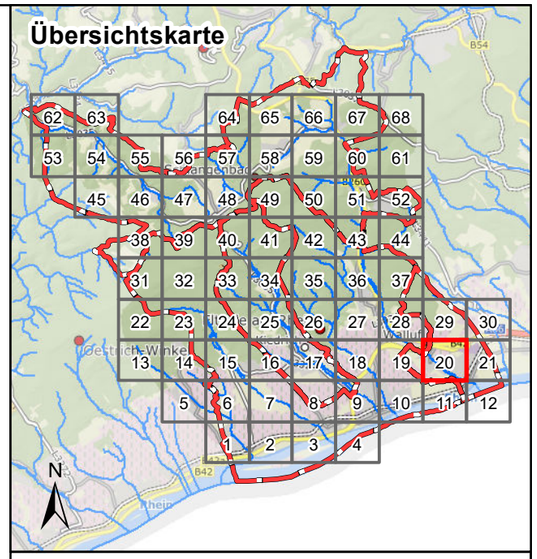

Legende

Überflutungsflächen / -tiefen (Starkregen)

- 0,03 - 0,05 m
- 0,05 - 0,10 m
- 0,10 - 0,25 m
- 0,25 - 0,50 m
- > 0,50 m
- Gesetzliches Überschwemmungsgebiet HQ100 (festgesetzt)
- Gesetzliches Überschwemmungsgebiet HQ100 (ungeprüft)

Grenzen

- Gemeindegrenzen
- Einzugsgebiete Oberer Rheingau
- Fließgewässer

0 125 250 Meter

Datengrundlage: Hessische Verwaltung für Bodenmanagement und Geoinformation

Gefördert durch das Hessische Ministerium für Umwelt, Klimaschutz, Landwirtschaft und Verbraucherschutz (HMUKLV) aus dem Landesprogramm zur „Förderung von kommunalen Klimaschutz- und Klimaanpassungsprojekten sowie von kommunalen Informationsinitiativen“

Auftraggeber:

Abwasserverband Oberer Rheingau

Große Hub 9
65344 Eltville

Abwasserverband Oberer Rheingau

Bearbeiter:

Ruiz Rodriguez + Zeisler + Blank, GbR
Ingenieurgemeinschaft für
Wasserbau und Wasserwirtschaft
Mühlhohle 2, 65205 Wiesbaden-Erbenheim

RUIZ RODRIGUEZ ZEISLER BLANK
Ingenieurgemeinschaft für Wasserbau und Wasserwirtschaft

Projekt:

Starkregengefahrenkarten für die Mitgliedskommunen des Abwasserverbands Oberer Rheingau

Plandarstellung:

Starkregengefahrenkarten

Starkregenindex 4 / 5 von 12 - intensiver Starkregen

Maßstab:	Datum:	Blattschnitt:
1 : 5.000	Januar 2023	20

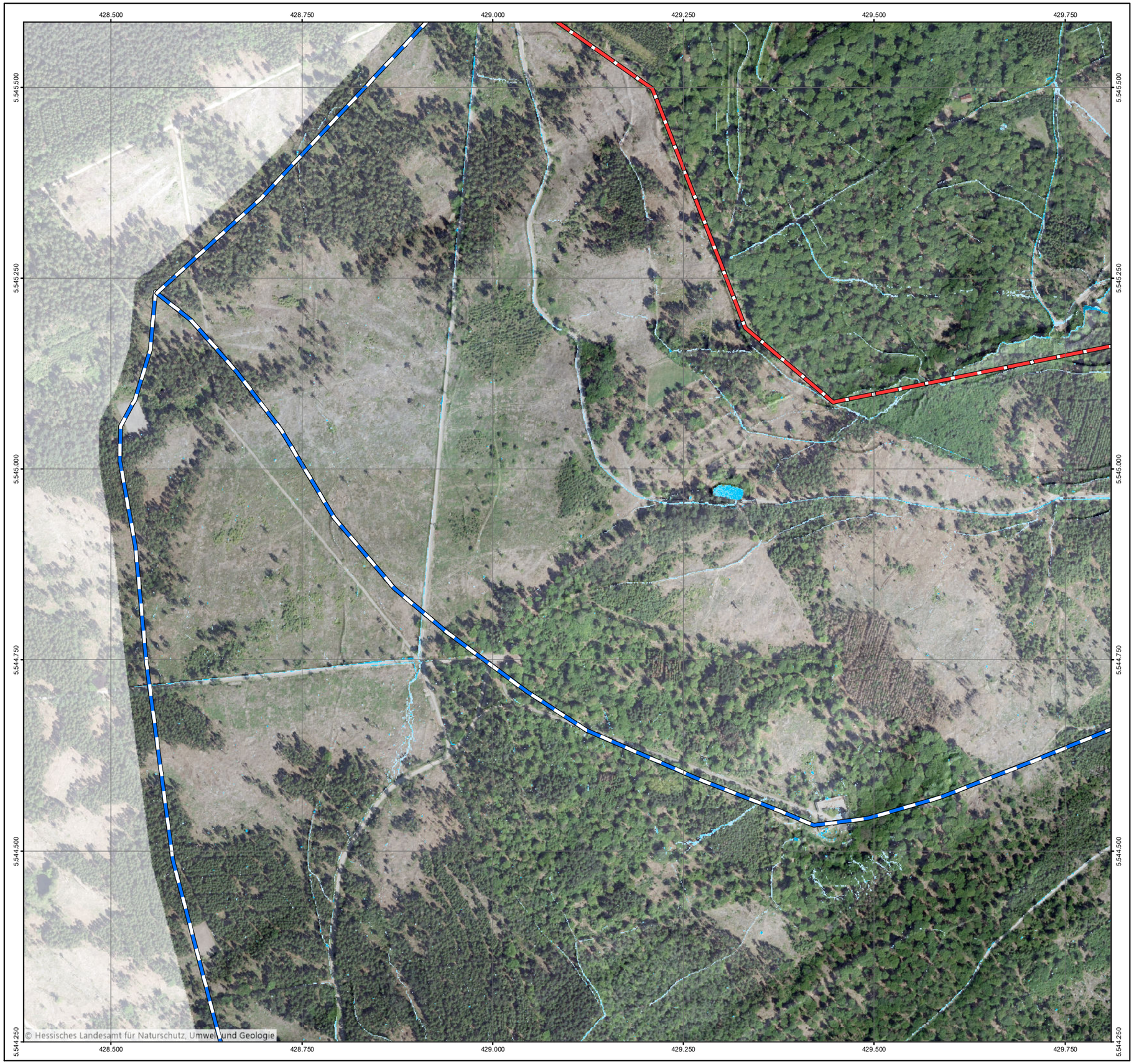

Übersichtskarte

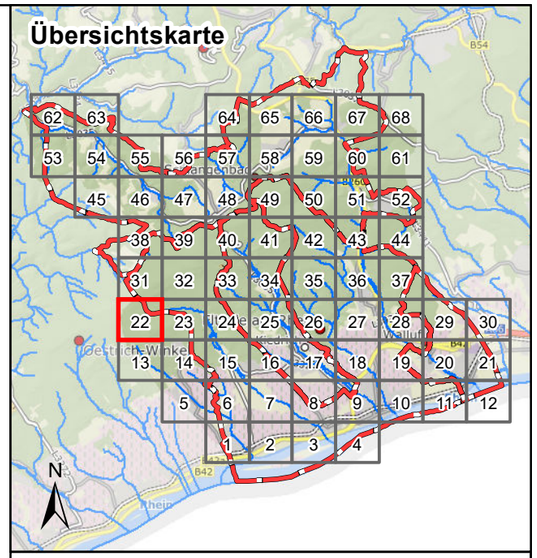

Legende

Überflutungsflächen / -tiefen (Starkregen)

- 0,03 - 0,05 m
- 0,05 - 0,10 m
- 0,10 - 0,25 m
- 0,25 - 0,50 m
- > 0,50 m
- Gesetzliches Überschwemmungsgebiet HQ100 (festgesetzt)
- Gesetzliches Überschwemmungsgebiet HQ100 (ungeprüft)

Grenzen

- Gemeindegrenzen
- Einzugsgebiete Oberer Rheingau
- Fließgewässer

0 125 250 Meter

Datengrundlage: Hessische Verwaltung für Bodenmanagement und Geoinformation

Gefördert durch das Hessische Ministerium für Umwelt, Klimaschutz, Landwirtschaft und Verbraucherschutz (HMUKLV) aus dem Landesprogramm zur „Förderung von kommunalen Klimaschutz- und Klimaanpassungsprojekten sowie von kommunalen Informationsinitiativen“

Auftraggeber:

Abwasserverband Oberer Rheingau

Große Hub 9
65344 Eltville

Abwasserverband Oberer Rheingau

Bearbeiter:

Ruiz Rodriguez + Zeisler + Blank, GbR
Ingenieurgemeinschaft für
Wasserbau und Wasserwirtschaft
Mühlhohle 2, 65205 Wiesbaden-Erbenheim

RUIZ RODRIGUEZ ZEISLER BLANK
Ingenieurgemeinschaft für Wasserbau und Wasserwirtschaft

Projekt:

Starkregengefahrenkarten für die Mitgliedskommunen des Abwasserverbands Oberer Rheingau

Plandarstellung:

Starkregengefahrenkarten

Starkregenindex 4 / 5 von 12 - intensiver Starkregen

Maßstab:	Datum:	Blattschnitt:
1 : 5.000	Januar 2023	22

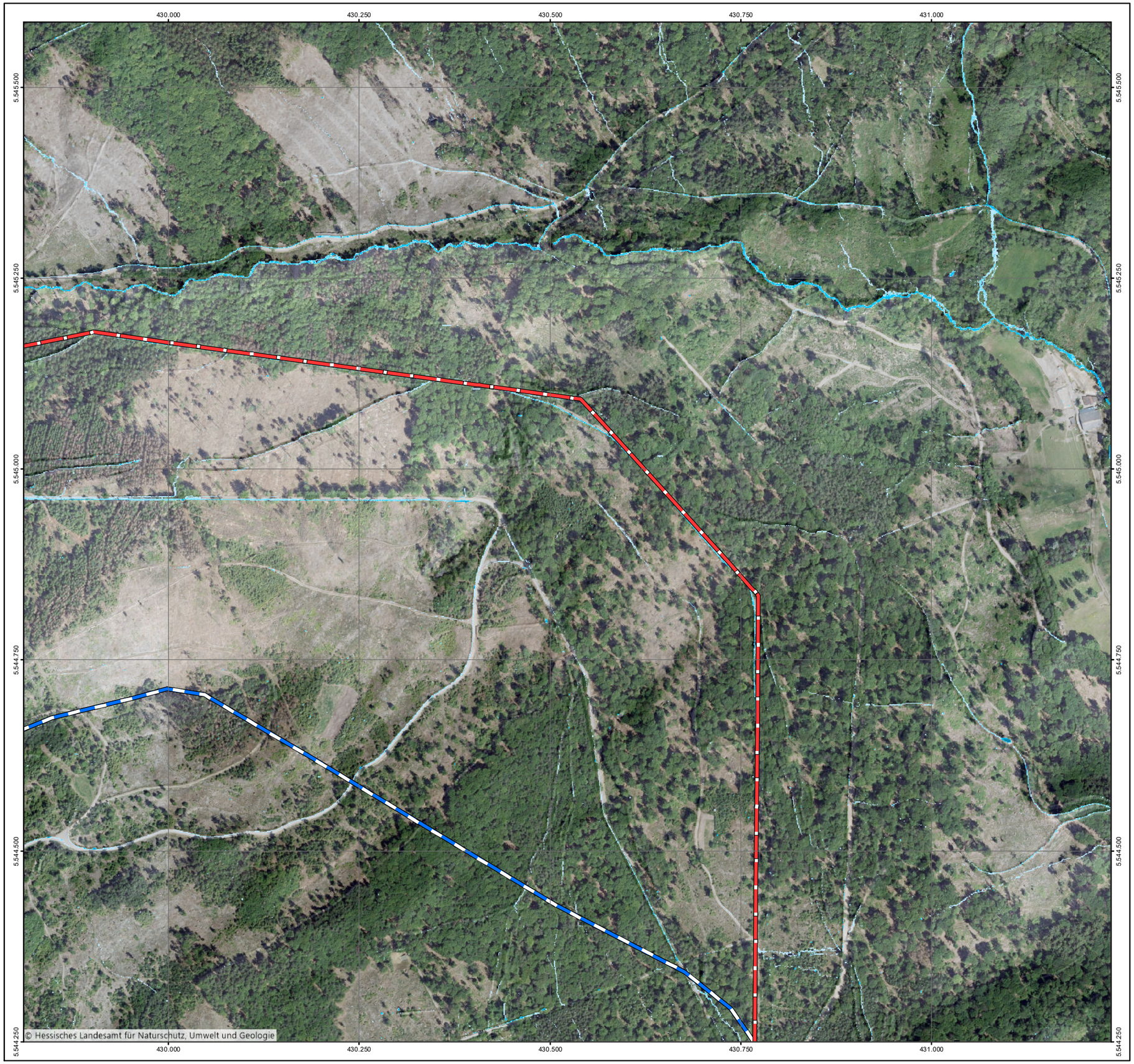

Übersichtskarte

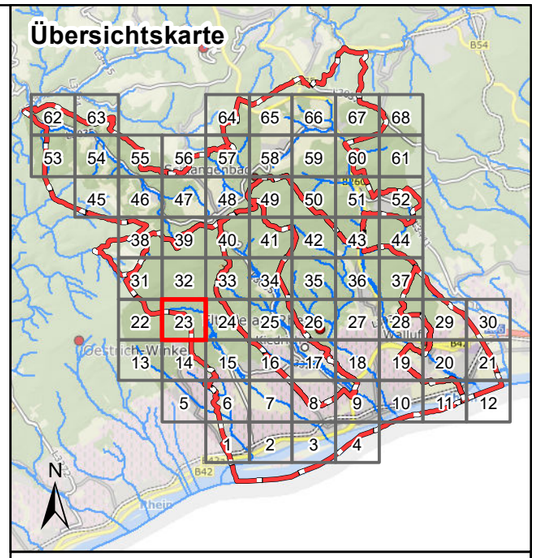

Legende

Überflutungsflächen / -tiefen (Starkregen)

- 0,03 - 0,05 m
- 0,05 - 0,10 m
- 0,10 - 0,25 m
- 0,25 - 0,50 m
- > 0,50 m
- Gesetzliches Überschwemmungsgebiet HQ100 (festgesetzt)
- Gesetzliches Überschwemmungsgebiet HQ100 (ungeprüft)

Grenzen

- Gemeindegrenzen
- Einzugsgebiete Oberer Rheingau
- Fließgewässer

0 125 250 Meter

Datengrundlage: Hessische Verwaltung für Bodenmanagement und Geoinformation

Gefördert durch das Hessische Ministerium für Umwelt, Klimaschutz, Landwirtschaft und Verbraucherschutz (HMUKLV) aus dem Landesprogramm zur „Förderung von kommunalen Klimaschutz- und Klimaanpassungsprojekten sowie von kommunalen Informationsinitiativen“

Auftraggeber:

Abwasserverband Oberer Rheingau

Große Hub 9
65344 Eltville

Abwasserverband Oberer Rheingau

Bearbeiter:

Ruiz Rodriguez + Zeisler + Blank, GbR
Ingenieurgemeinschaft für
Wasserbau und Wasserwirtschaft
Mühlhohle 2, 65205 Wiesbaden-Erbenheim

RUIZ RODRIGUEZ ZEISLER BLANK
Ingenieurgemeinschaft für Wasserbau und Wasserwirtschaft

Projekt:

Starkregengefahrenkarten für die Mitgliedskommunen des Abwasserverbands Oberer Rheingau

Plandarstellung:

Starkregengefahrenkarten

Starkregenindex 4 / 5 von 12 - intensiver Starkregen

Maßstab:	Datum:	Blattschnitt:
1 : 5.000	Januar 2023	23

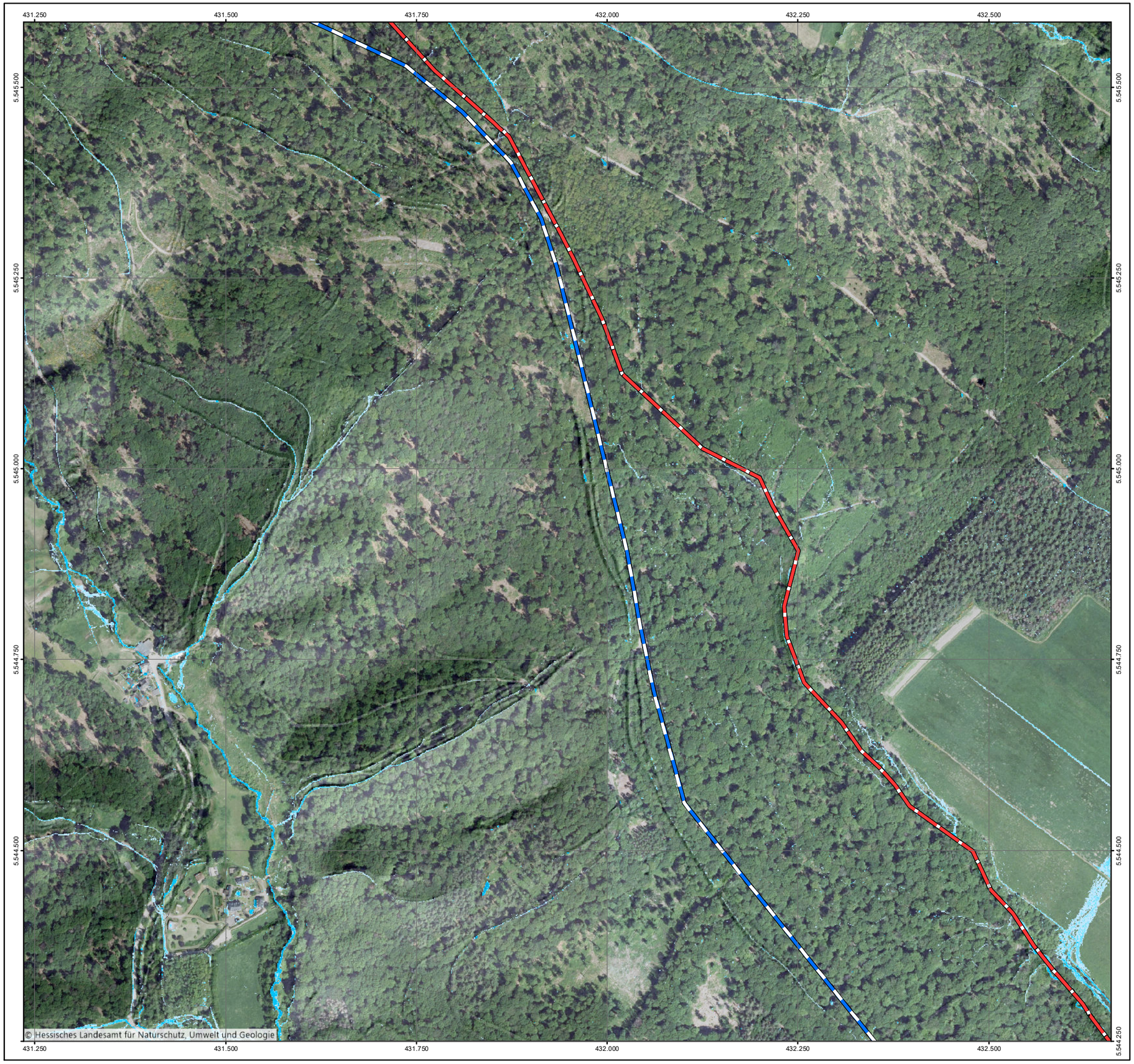

Übersichtskarte

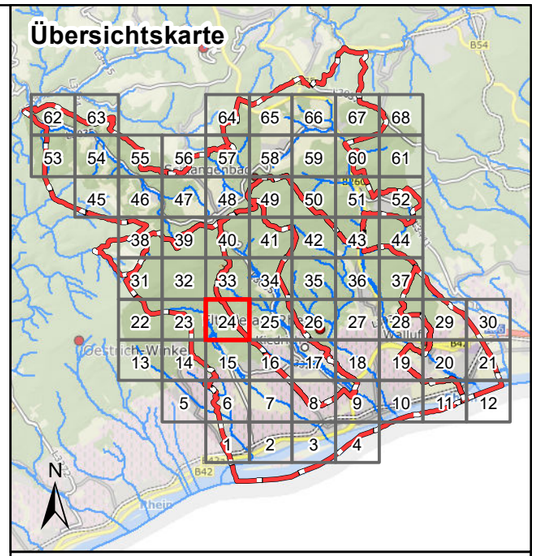

Legende

Überflutungsflächen / -tiefen (Starkregen)

- 0,03 - 0,05 m
- 0,05 - 0,10 m
- 0,10 - 0,25 m
- 0,25 - 0,50 m
- > 0,50 m
- Gesetzliches Überschwemmungsgebiet HQ100 (festgesetzt)
- Gesetzliches Überschwemmungsgebiet HQ100 (ungeprüft)

Grenzen

- Gemeindegrenzen
- Einzugsgebiete Oberer Rheingau
- Fließgewässer

0 125 250 Meter

Datengrundlage: Hessische Verwaltung für Bodenmanagement und Geoinformation

Gefördert durch das Hessische Ministerium für Umwelt, Klimaschutz, Landwirtschaft und Verbraucherschutz (HMUKLV) aus dem Landesprogramm zur „Förderung von kommunalen Klimaschutz- und Klimaanpassungsprojekten sowie von kommunalen Informationsinitiativen"

Auftraggeber:

Abwasserverband Oberer Rheingau

Große Hub 9
65344 Eltville

Abwasserverband Oberer Rheingau

Bearbeiter:

Ruiz Rodriguez + Zeisler + Blank, GbR
Ingenieurgemeinschaft für
Wasserbau und Wasserwirtschaft
Mühlhohle 2, 65205 Wiesbaden-Erbenheim

RUIZ RODRIGUEZ ZEISLER BLANK
Ingenieurgemeinschaft für Wasserbau und Wasserwirtschaft

Projekt:

Starkregengefahrenkarten für die Mitgliedskommunen des Abwasserverbands Oberer Rheingau

Plandarstellung:

Starkregengefahrenkarten

Starkregenindex 4 / 5 von 12 - intensiver Starkregen

Maßstab:	Datum:	Blattschnitt:
1 : 5.000	Januar 2023	24

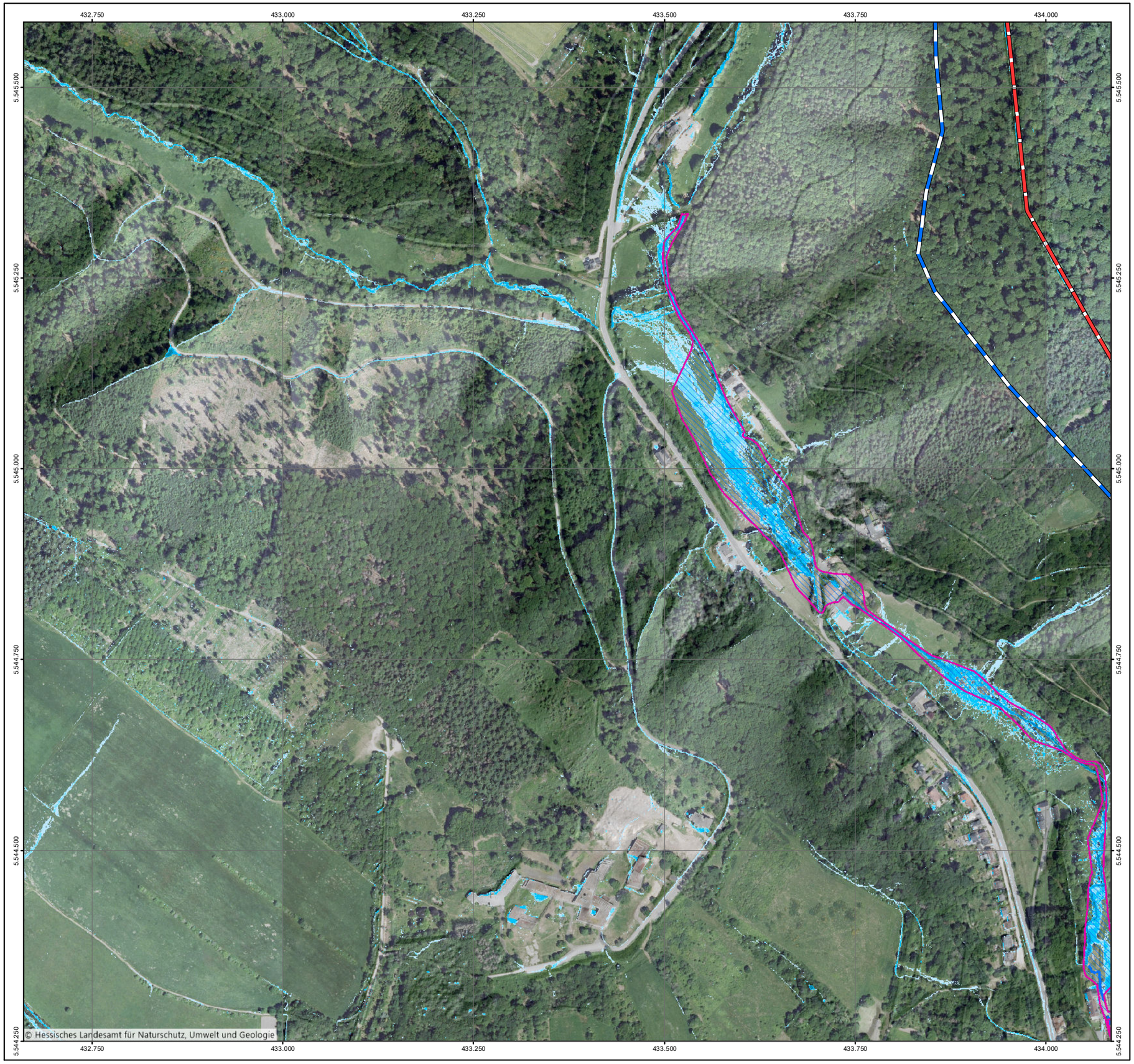

Übersichtskarte

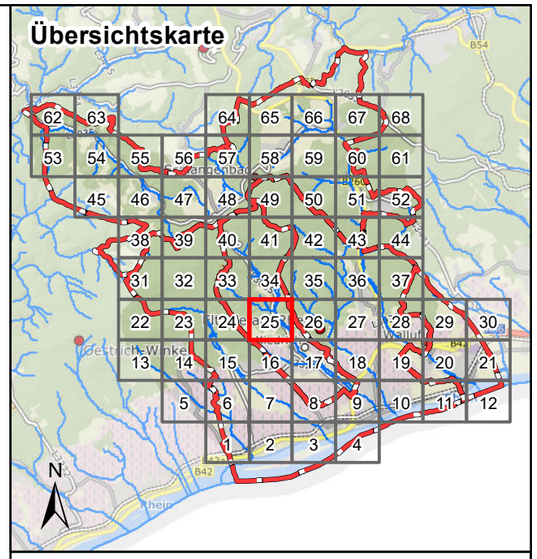

Legende

Überflutungsflächen / -tiefen (Starkregen)

- 0,03 - 0,05 m
- 0,05 - 0,10 m
- 0,10 - 0,25 m
- 0,25 - 0,50 m
- > 0,50 m
- Gesetzliches Überschwemmungsgebiet HQ100 (festgesetzt)
- Gesetzliches Überschwemmungsgebiet HQ100 (ungeprüft)

Grenzen

- Gemeindegrenzen
- Einzugsgebiete Oberer Rheingau
- Fließgewässer

0 125 250 Meter

Datengrundlage: Hessische Verwaltung für Bodenmanagement und Geoinformation

Gefördert durch das Hessische Ministerium für Umwelt, Klimaschutz, Landwirtschaft und Verbraucherschutz (HMUKLV) aus dem Landesprogramm zur „Förderung von kommunalen Klimaschutz- und Klimaanpassungsprojekten sowie von kommunalen Informationsinitiativen"

Auftraggeber:

Abwasserverband Oberer Rheingau

Große Hub 9
65344 Eltville

Abwasserverband Oberer Rheingau

Bearbeiter:

Ruiz Rodriguez + Zeisler + Blank, GbR
Ingenieurgemeinschaft für
Wasserbau und Wasserwirtschaft
Mühlhohle 2, 65205 Wiesbaden-Erbenheim

RUIZ RODRIGUEZ ZEISLER BLANK
Ingenieurgemeinschaft für Wasserbau und Wasserwirtschaft

Projekt:

Starkregengefahrenkarten für die Mitgliedskommunen des Abwasserverbands Oberer Rheingau

Plandarstellung:

Starkregengefahrenkarten

Starkregenindex 4 / 5 von 12 - intensiver Starkregen

Maßstab:	Datum:	Blattschnitt:
1 : 5.000	Januar 2023	25

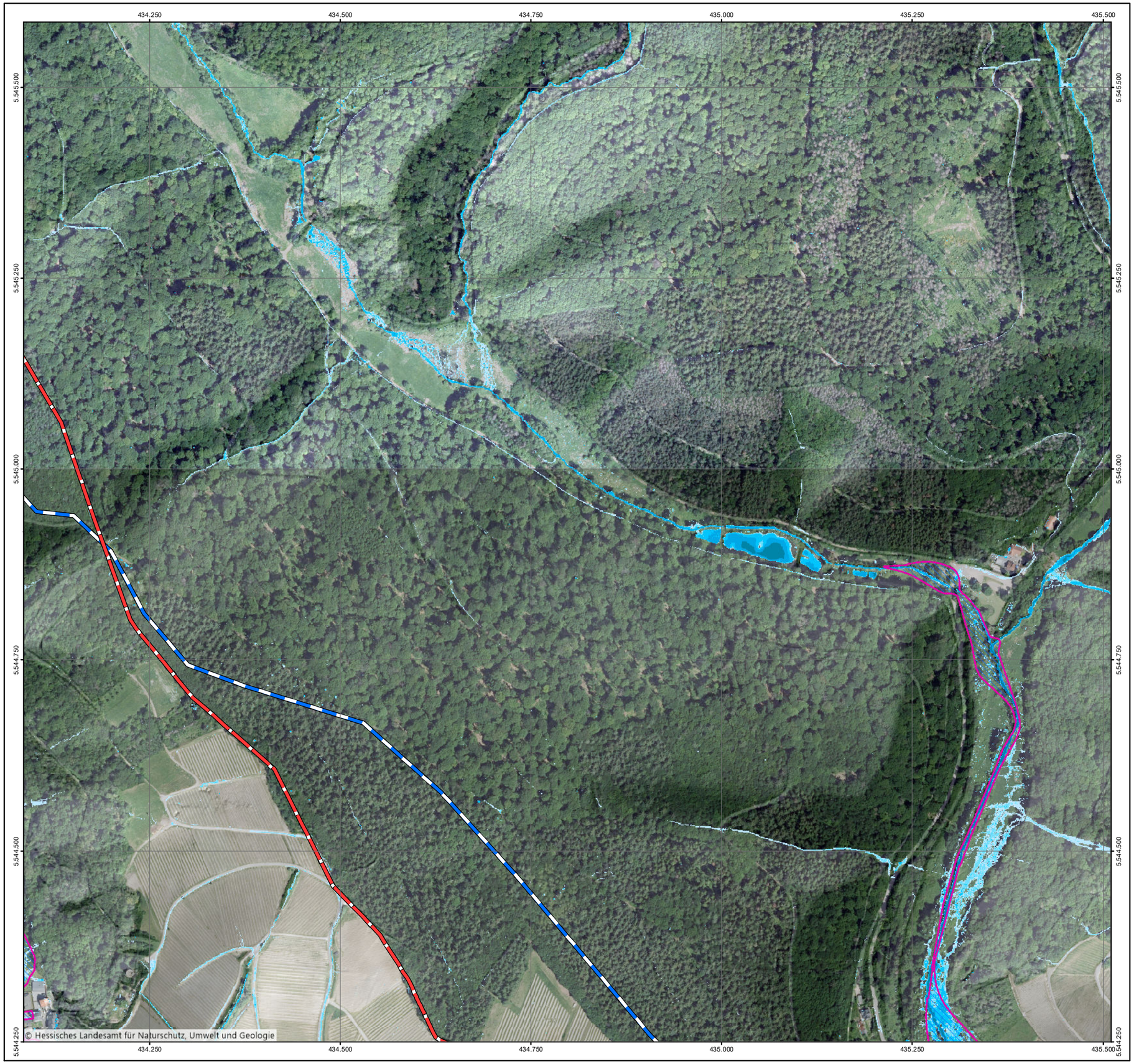

Übersichtskarte

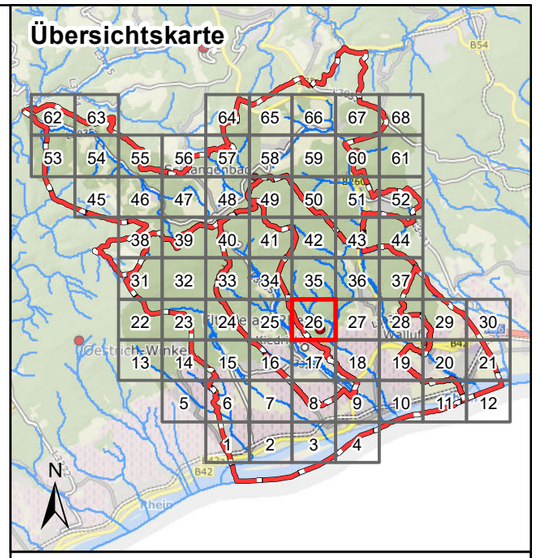

Legende

Überflutungsflächen / -tiefen (Starkregen)

- 0,03 - 0,05 m
- 0,05 - 0,10 m
- 0,10 - 0,25 m
- 0,25 - 0,50 m
- > 0,50 m
- Gesetzliches Überschwemmungsgebiet HQ100 (festgesetzt)
- Gesetzliches Überschwemmungsgebiet HQ100 (ungeprüft)

Grenzen

- Gemeindegrenzen
- Einzugsgebiete Oberer Rheingau
- Fließgewässer

0 125 250 Meter

Datengrundlage: Hessische Verwaltung für Bodenmanagement und Geoinformation

Gefördert durch das Hessische Ministerium für Umwelt, Klimaschutz, Landwirtschaft und Verbraucherschutz (HMUKLV) aus dem Landesprogramm zur „Förderung von kommunalen Klimaschutz- und Klimaanpassungsprojekten sowie von kommunalen Informationsinitiativen“

Auftraggeber:

Abwasserverband Oberer Rheingau

Große Hub 9
65344 Eltville

Abwasserverband Oberer Rheingau

Bearbeiter:

Ruiz Rodriguez + Zeisler + Blank, GbR
Ingenieurgemeinschaft für
Wasserbau und Wasserwirtschaft
Mühlhohle 2, 65205 Wiesbaden-Erbenheim

RUIZ RODRIGUEZ ZEISLER BLANK
Ingenieurgemeinschaft für Wasserbau und Wasserwirtschaft

Projekt:

Starkregengefahrenkarten für die Mitgliedskommunen des Abwasserverbands Oberer Rheingau

Plandarstellung:

Starkregengefahrenkarten

Starkregenindex 4 / 5 von 12 - intensiver Starkregen

Maßstab:	Datum:	Blattschnitt:
1 : 5.000	Januar 2023	26

Übersichtskarte

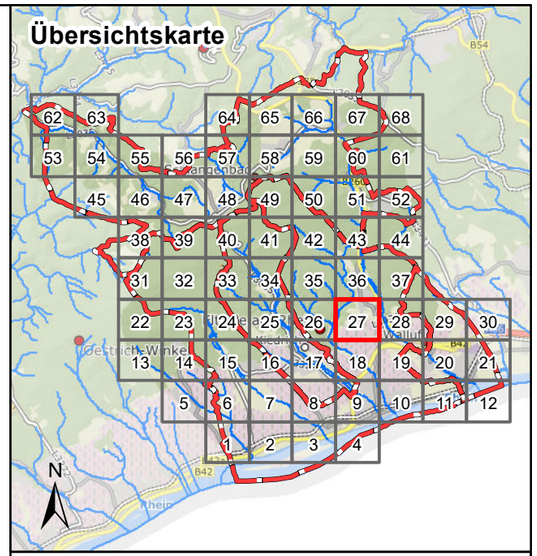

Legende

Überflutungsflächen / -tiefen (Starkregen)

- 0,03 - 0,05 m
- 0,05 - 0,10 m
- 0,10 - 0,25 m
- 0,25 - 0,50 m
- > 0,50 m
- Gesetzliches Überschwemmungsgebiet HQ100 (festgesetzt)
- Gesetzliches Überschwemmungsgebiet HQ100 (ungeprüft)

Grenzen

- Gemeindegrenzen
- Einzugsgebiete Oberer Rheingau
- Fließgewässer

0 125 250 Meter

Datengrundlage: Hessische Verwaltung für Bodenmanagement und Geoinformation

Gefördert durch das Hessische Ministerium für Umwelt, Klimaschutz, Landwirtschaft und Verbraucherschutz (HMUKLV) aus dem Landesprogramm zur „Förderung von kommunalen Klimaschutz- und Klimaanpassungsprojekten sowie von kommunalen Informationsinitiativen"

Auftraggeber:

Abwasserverband Oberer Rheingau

Große Hub 9
65344 Eltville

Abwasserverband Oberer Rheingau

Bearbeiter:

Ruiz Rodriguez + Zeisler + Blank, GbR
Ingenieurgemeinschaft für
Wasserbau und Wasserwirtschaft
Mühlhohle 2, 65205 Wiesbaden-Erbenheim

RUIZ RODRIGUEZ ZEISLER BLANK
Ingenieurgemeinschaft für Wasserbau und Wasserwirtschaft

Projekt:

Starkregengefahrenkarten für die Mitgliedskommunen des Abwasserverbands Oberer Rheingau

Plandarstellung:

Starkregengefahrenkarten

Starkregenindex 4 / 5 von 12 - intensiver Starkregen

Maßstab:	Datum:	Blattschnitt:
1 : 5.000	Januar 2023	27

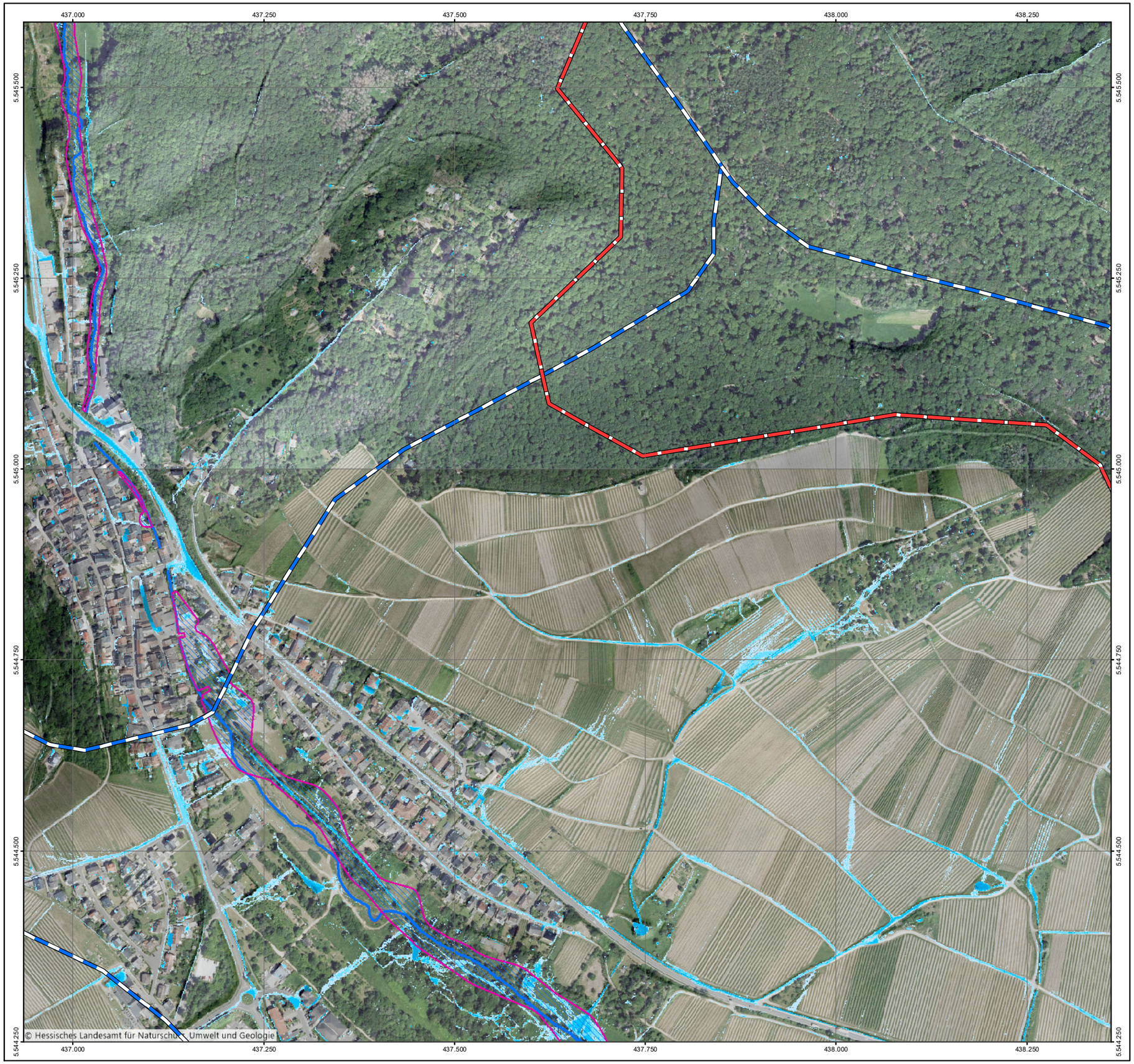

Übersichtskarte

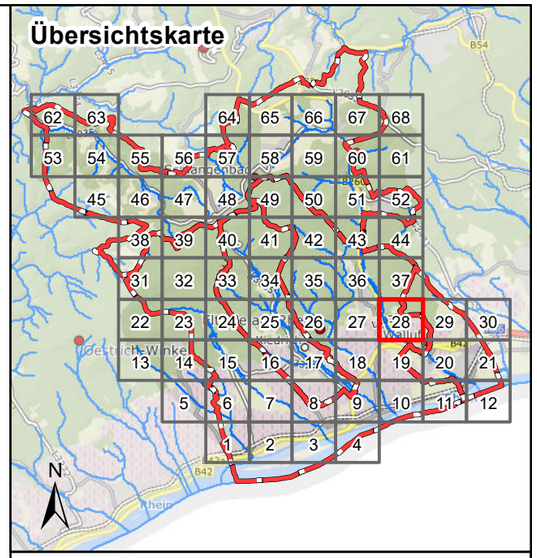

Legende

Überflutungsflächen / -tiefen (Starkregen)

- 0,03 - 0,05 m
- 0,05 - 0,10 m
- 0,10 - 0,25 m
- 0,25 - 0,50 m
- > 0,50 m
- Gesetzliches Überschwemmungsgebiet HQ100 (festgesetzt)
- Gesetzliches Überschwemmungsgebiet HQ100 (ungeprüft)

Grenzen

- Gemeindegrenzen
- Einzugsgebiete Oberer Rheingau
- Fließgewässer

0 125 250 Meter

Datengrundlage: Hessische Verwaltung für Bodenmanagement und Geoinformation

Gefördert durch das Hessische Ministerium für Umwelt, Klimaschutz, Landwirtschaft und Verbraucherschutz (HMUKLV) aus dem Landesprogramm zur „Förderung von kommunalen Klimaschutz- und Klimaanpassungsprojekten sowie von kommunalen Informationsinitiativen“

Auftraggeber:

Abwasserverband Oberer Rheingau

Große Hub 9
65344 Eltville

Abwasserverband Oberer Rheingau

Bearbeiter:

Ruiz Rodriguez + Zeisler + Blank, GbR
Ingenieurgemeinschaft für
Wasserbau und Wasserwirtschaft
Mühlhohle 2, 65205 Wiesbaden-Erbenheim

RUIZ RODRIGUEZ ZEISLER BLANK
Ingenieurgemeinschaft für Wasserbau und Wasserwirtschaft

Projekt:

Starkregengefahrenkarten für die Mitgliedskommunen des Abwasserverbands Oberer Rheingau

Plandarstellung:

Starkregengefahrenkarten

Starkregenindex 4 / 5 von 12 - intensiver Starkregen

Maßstab:	Datum:	Blattschnitt:
1 : 5.000	Januar 2023	28

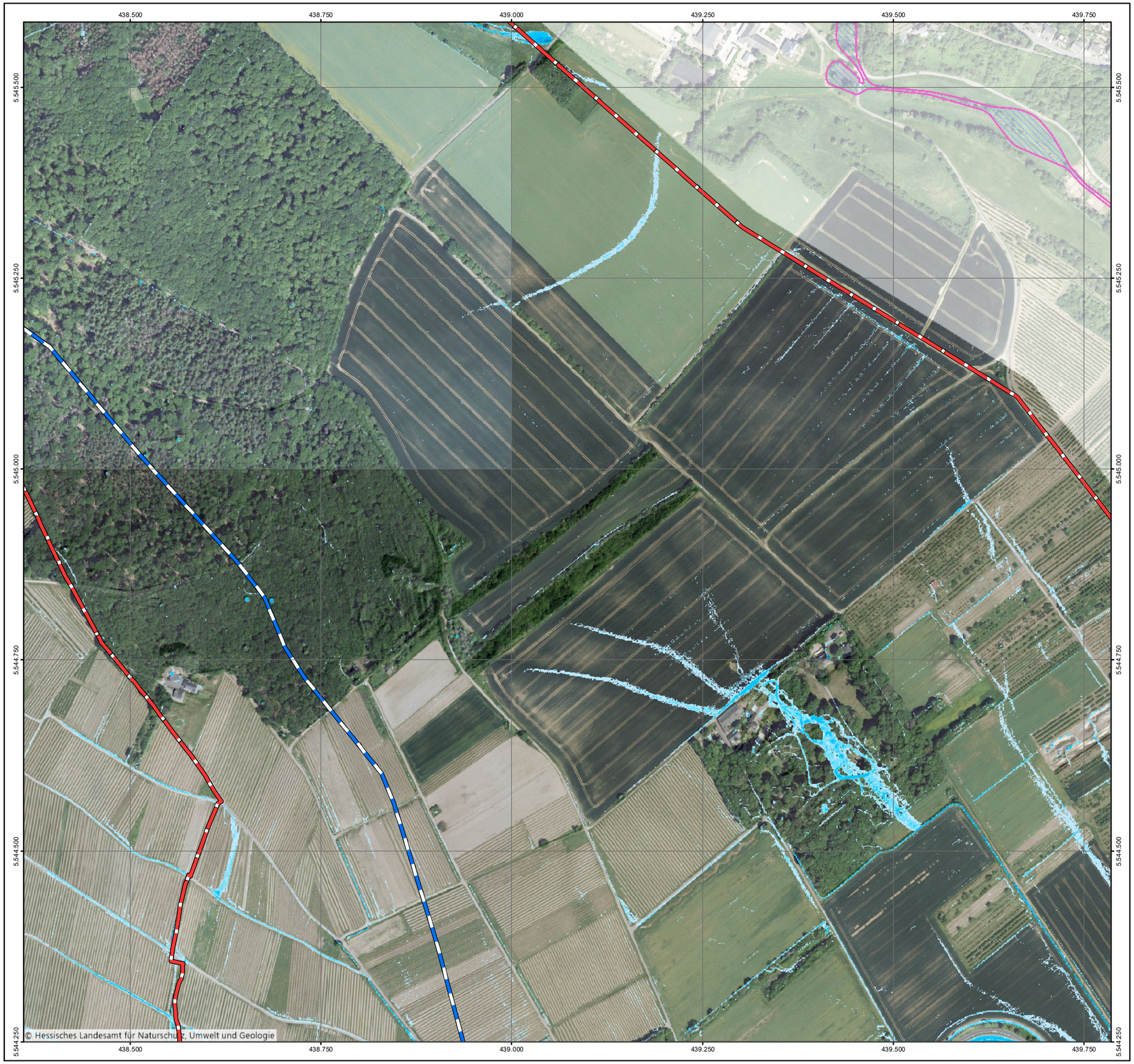

Übersichtskarte

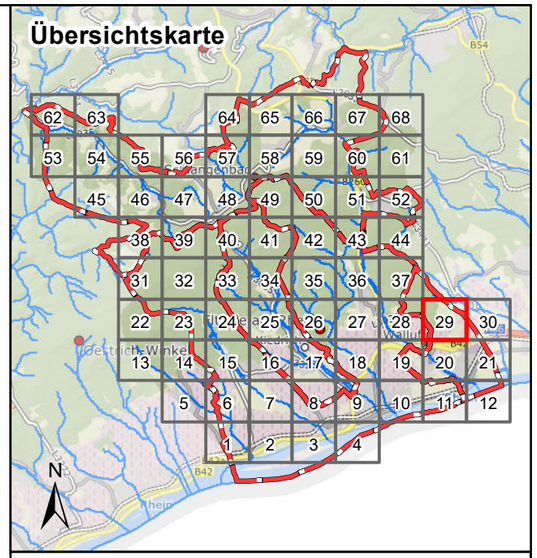

Legende

Überflutungsflächen / -tiefen (Starkregen)

- 0,03 - 0,05 m
- 0,05 - 0,10 m
- 0,10 - 0,25 m
- 0,25 - 0,50 m
- > 0,50 m
- Gesetzliches Überschwemmungsgebiet HQ100 (festgesetzt)
- Gesetzliches Überschwemmungsgebiet HQ100 (ungeprüft)

Grenzen

- Gemeindegrenzen
- Einzugsgebiete Oberer Rheingau
- Fließgewässer

0 125 250 Meter

Datengrundlage: Hessische Verwaltung für Bodenmanagement und Geoinformation

Gefördert durch das Hessische Ministerium für Umwelt, Klimaschutz, Landwirtschaft und Verbraucherschutz (HMUKLV) aus dem Landesprogramm zur „Förderung von kommunalen Klimaschutz- und Klimaanpassungsprojekten sowie von kommunalen Informationsinitiativen“

Auftraggeber:

Abwasserverband Oberer Rheingau

Große Hub 9
65344 Eltville

Abwasserverband Oberer Rheingau

Bearbeiter:

Ruiz Rodriguez + Zeisler + Blank, GbR
Ingenieurgemeinschaft für
Wasserbau und Wasserwirtschaft
Mühlhohle 2, 65205 Wiesbaden-Erbenheim

RUIZ RODRIGUEZ ZEISLER BLANK
Ingenieurgemeinschaft für Wasserbau und Wasserwirtschaft

Projekt:

Starkregengefahrenkarten für die Mitgliedskommunen des Abwasserverbands Oberer Rheingau

Plandarstellung:

Starkregengefahrenkarten

Starkregenindex 4 / 5 von 12 - intensiver Starkregen

Maßstab:	Datum:	Blattschnitt:
1 : 5.000	Januar 2023	29

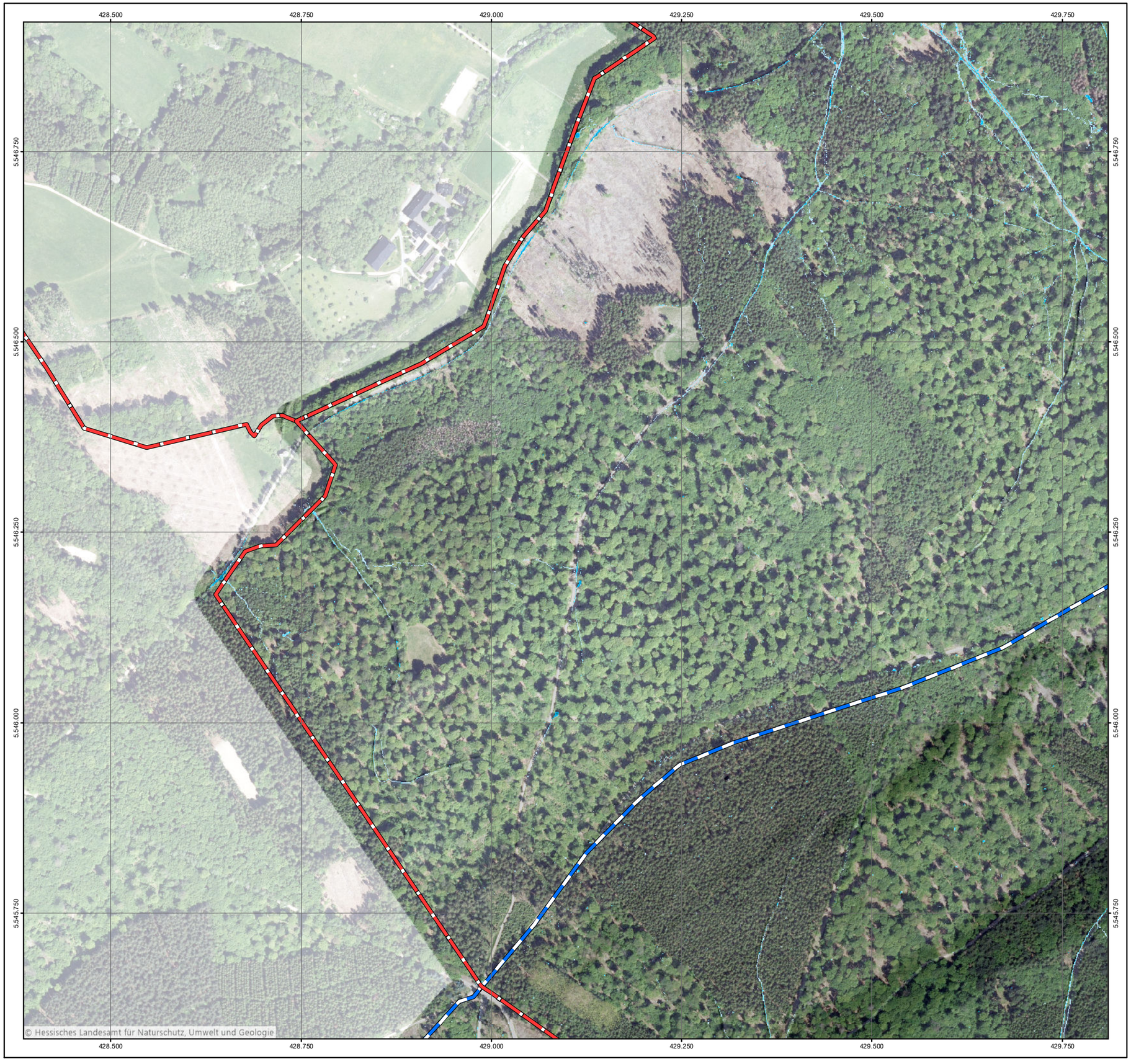

Übersichtskarte

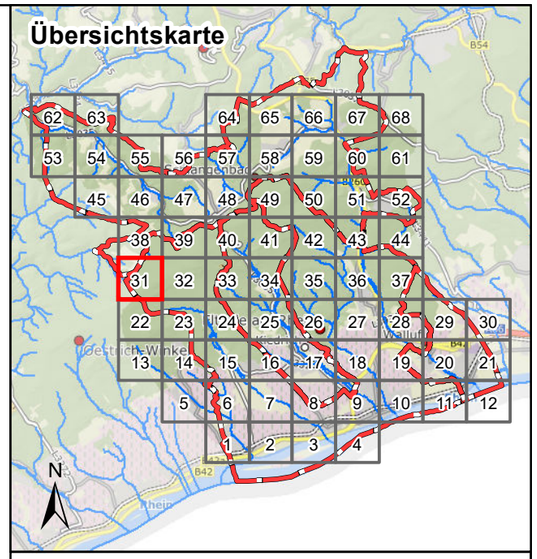

Legende

Überflutungsflächen / -tiefen (Starkregen)

- 0,03 - 0,05 m
- 0,05 - 0,10 m
- 0,10 - 0,25 m
- 0,25 - 0,50 m
- > 0,50 m
- Gesetzliches Überschwemmungsgebiet HQ100 (festgesetzt)
- Gesetzliches Überschwemmungsgebiet HQ100 (ungeprüft)

Grenzen

- Gemeindegrenzen
- Einzugsgebiete Oberer Rheingau
- Fließgewässer

0 125 250 Meter

Datengrundlage: Hessische Verwaltung für Bodenmanagement und Geoinformation

Gefördert durch das Hessische Ministerium für Umwelt, Klimaschutz, Landwirtschaft und Verbraucherschutz (HMUKLV) aus dem Landesprogramm zur „Förderung von kommunalen Klimaschutz- und Klimaanpassungsprojekten sowie von kommunalen Informationsinitiativen“

Auftraggeber:

Abwasserverband Oberer Rheingau

Große Hub 9
65344 Eltville

Abwasserverband Oberer Rheingau

Bearbeiter:

Ruiz Rodriguez + Zeisler + Blank, GbR
Ingenieurgemeinschaft für
Wasserbau und Wasserwirtschaft
Mühlhohle 2, 65205 Wiesbaden-Erbenheim

RUIZ RODRIGUEZ ZEISLER BLANK
Ingenieurgemeinschaft für Wasserbau und Wasserwirtschaft

Projekt:

Starkregengefahrenkarten für die Mitgliedskommunen des Abwasserverbands Oberer Rheingau

Plandarstellung:

Starkregengefahrenkarten

Starkregenindex 4 / 5 von 12 - intensiver Starkregen

Maßstab:	Datum:	Blattschnitt:
1 : 5.000	Januar 2023	31

Übersichtskarte

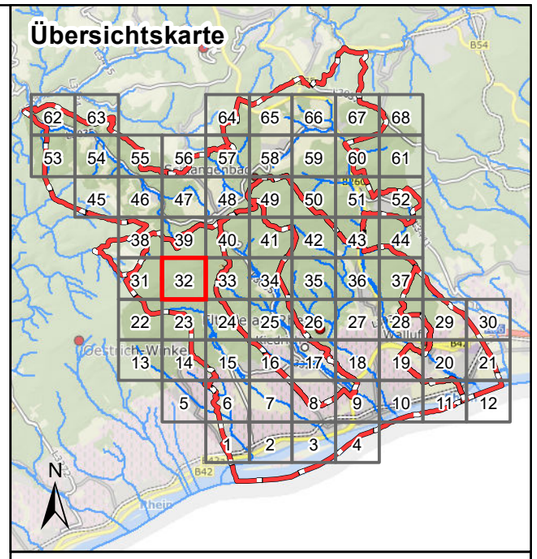

Legende

Überflutungsflächen / -tiefen (Starkregen)

- 0,03 - 0,05 m
- 0,05 - 0,10 m
- 0,10 - 0,25 m
- 0,25 - 0,50 m
- > 0,50 m
- Gesetzliches Überschwemmungsgebiet HQ100 (festgesetzt)
- Gesetzliches Überschwemmungsgebiet HQ100 (ungeprüft)

Grenzen

- Gemeindegrenzen
- Einzugsgebiete Oberer Rheingau
- Fließgewässer

0 125 250 Meter

Datengrundlage: Hessische Verwaltung für Bodenmanagement und Geoinformation

Gefördert durch das Hessische Ministerium für Umwelt, Klimaschutz, Landwirtschaft und Verbraucherschutz (HMUKLV) aus dem Landesprogramm zur „Förderung von kommunalen Klimaschutz- und Klimaanpassungsprojekten sowie von kommunalen Informationsinitiativen“

Auftraggeber:

Abwasserverband Oberer Rheingau

Große Hub 9
65344 Eltville

Abwasserverband Oberer Rheingau

Bearbeiter:

Ruiz Rodriguez + Zeisler + Blank, GbR
Ingenieurgemeinschaft für
Wasserbau und Wasserwirtschaft
Mühlhohle 2, 65205 Wiesbaden-Erbenheim

RUIZ RODRIGUEZ ZEISLER BLANK
Ingenieurgemeinschaft für Wasserbau und Wasserwirtschaft

Projekt:

Starkregengefahrenkarten für die Mitgliedskommunen des Abwasserverbands Oberer Rheingau

Plandarstellung:

Starkregengefahrenkarten

Starkregenindex 4 / 5 von 12 - intensiver Starkregen

Maßstab:	Datum:	Blattschnitt:
1 : 5.000	Januar 2023	32

Übersichtskarte

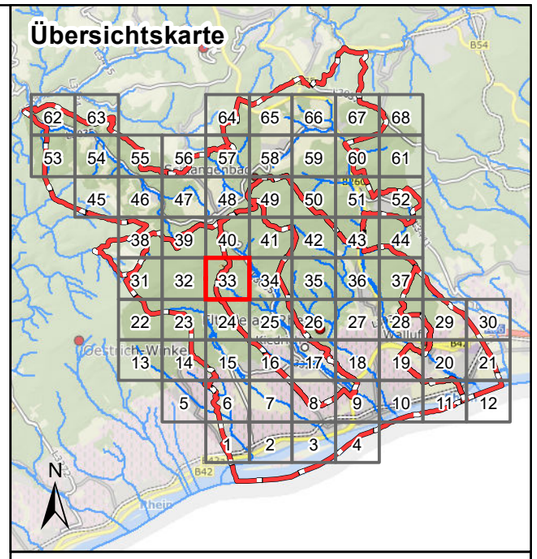

Legende

Überflutungsflächen / -tiefen (Starkregen)

- 0,03 - 0,05 m
- 0,05 - 0,10 m
- 0,10 - 0,25 m
- 0,25 - 0,50 m
- > 0,50 m
- Gesetzliches Überschwemmungsgebiet HQ100 (festgesetzt)
- Gesetzliches Überschwemmungsgebiet HQ100 (ungeprüft)

Grenzen

- Gemeindegrenzen
- Einzugsgebiete Oberer Rheingau
- Fließgewässer

0 125 250 Meter

Datengrundlage: Hessische Verwaltung für Bodenmanagement und Geoinformation

Gefördert durch das Hessische Ministerium für Umwelt, Klimaschutz, Landwirtschaft und Verbraucherschutz (HMUKLV) aus dem Landesprogramm zur „Förderung von kommunalen Klimaschutz- und Klimaanpassungsprojekten sowie von kommunalen Informationsinitiativen“

Auftraggeber:

Abwasserverband Oberer Rheingau

Große Hub 9
65344 Eltville

Abwasserverband Oberer Rheingau

Bearbeiter:

Ruiz Rodriguez + Zeisler + Blank, GbR
Ingenieurgemeinschaft für
Wasserbau und Wasserwirtschaft
Mühlhohle 2, 65205 Wiesbaden-Erbenheim

RUIZ RODRIGUEZ ZEISLER BLANK
Ingenieurgemeinschaft für Wasserbau und Wasserwirtschaft

Projekt:

Starkregengefahrenkarten für die Mitgliedskommunen des Abwasserverbands Oberer Rheingau

Plandarstellung:

Starkregengefahrenkarten

Starkregenindex 4 / 5 von 12 - intensiver Starkregen

Maßstab:	Datum:	Blattschnitt:
1 : 5.000	Januar 2023	33

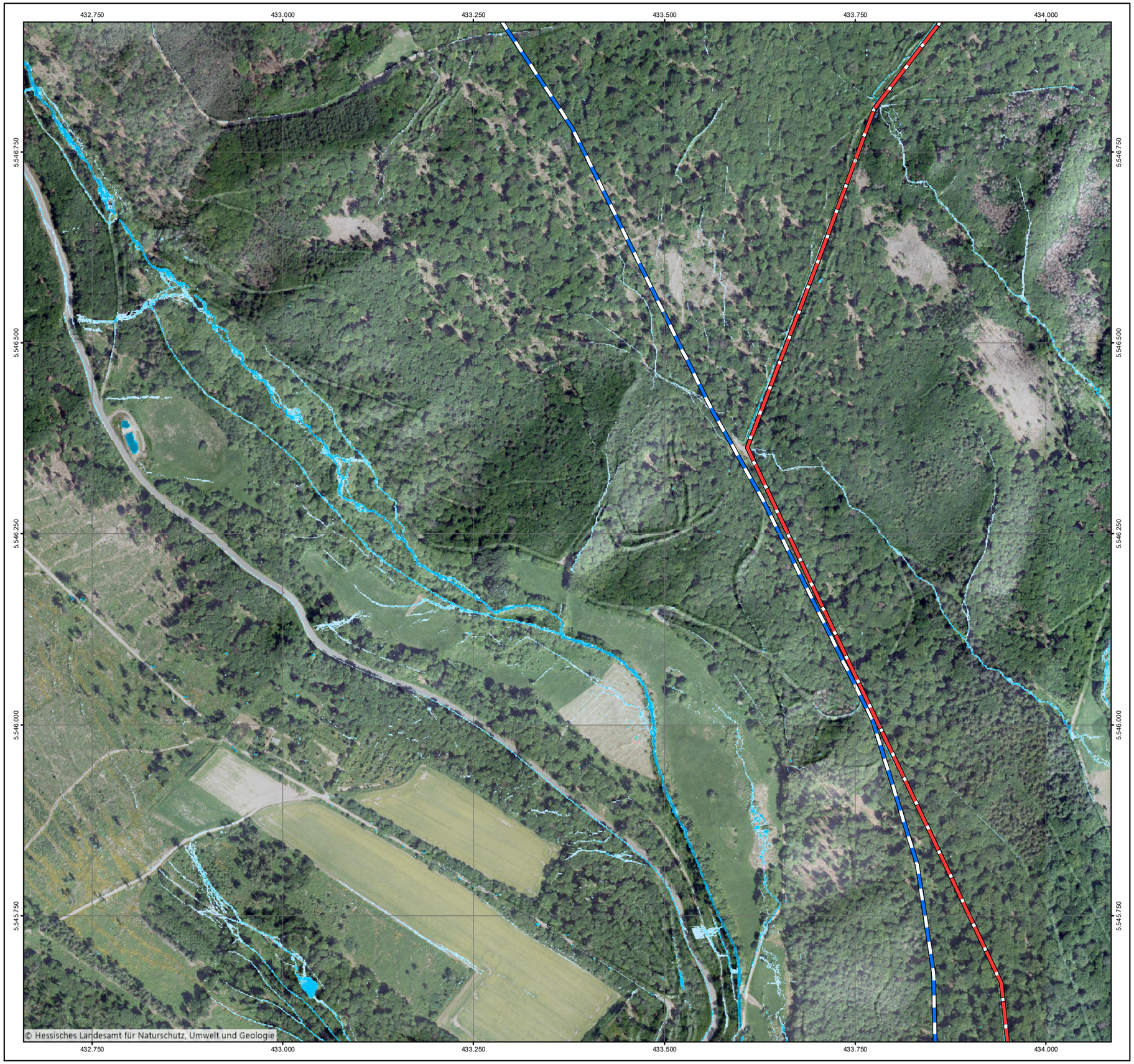

Übersichtskarte

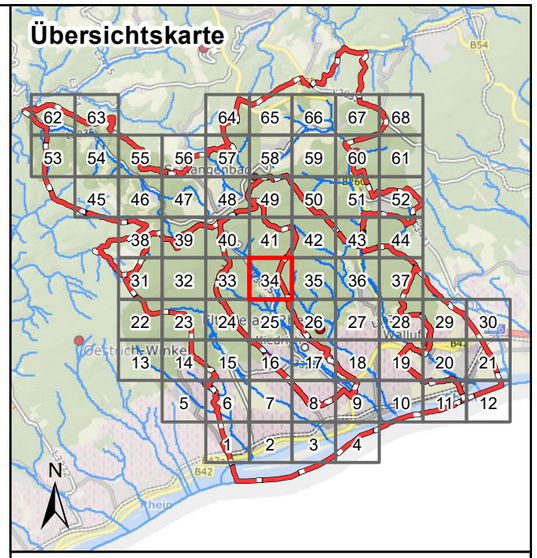

Legende

Überflutungsflächen / -tiefen (Starkregen)

- 0,03 - 0,05 m
- 0,05 - 0,10 m
- 0,10 - 0,25 m
- 0,25 - 0,50 m
- > 0,50 m
- Gesetzliches Überschwemmungsgebiet HQ100 (festgesetzt)
- Gesetzliches Überschwemmungsgebiet HQ100 (ungeprüft)

Grenzen

- Gemeindegrenzen
- Einzugsgebiete Oberer Rheingau
- Fließgewässer

0 125 250 Meter

Datengrundlage: Hessische Verwaltung für Bodenmanagement und Geoinformation

Gefördert durch das Hessische Ministerium für Umwelt, Klimaschutz, Landwirtschaft und Verbraucherschutz (HMUKLV) aus dem Landesprogramm zur „Förderung von kommunalen Klimaschutz- und Klimaanpassungsprojekten sowie von kommunalen Informationsinitiativen“

Auftraggeber:

Abwasserverband Oberer Rheingau

Große Hub 9
65344 Eltville

Abwasserverband Oberer Rheingau

Bearbeiter:

Ruiz Rodriguez + Zeisler + Blank, GbR
Ingenieurgemeinschaft für
Wasserbau und Wasserwirtschaft
Mühlhohle 2, 65205 Wiesbaden-Erbenheim

RUIZ RODRIGUEZ ZEISLER BLANK
Ingenieurgemeinschaft für Wasserbau und Wasserwirtschaft

Projekt:

Starkregengefahrenkarten für die Mitgliedskommunen des Abwasserverbands Oberer Rheingau

Plandarstellung:

Starkregengefahrenkarten

Starkregenindex 4 / 5 von 12 - intensiver Starkregen

Maßstab:	Datum:	Blattschnitt:
1 : 5.000	Januar 2023	34

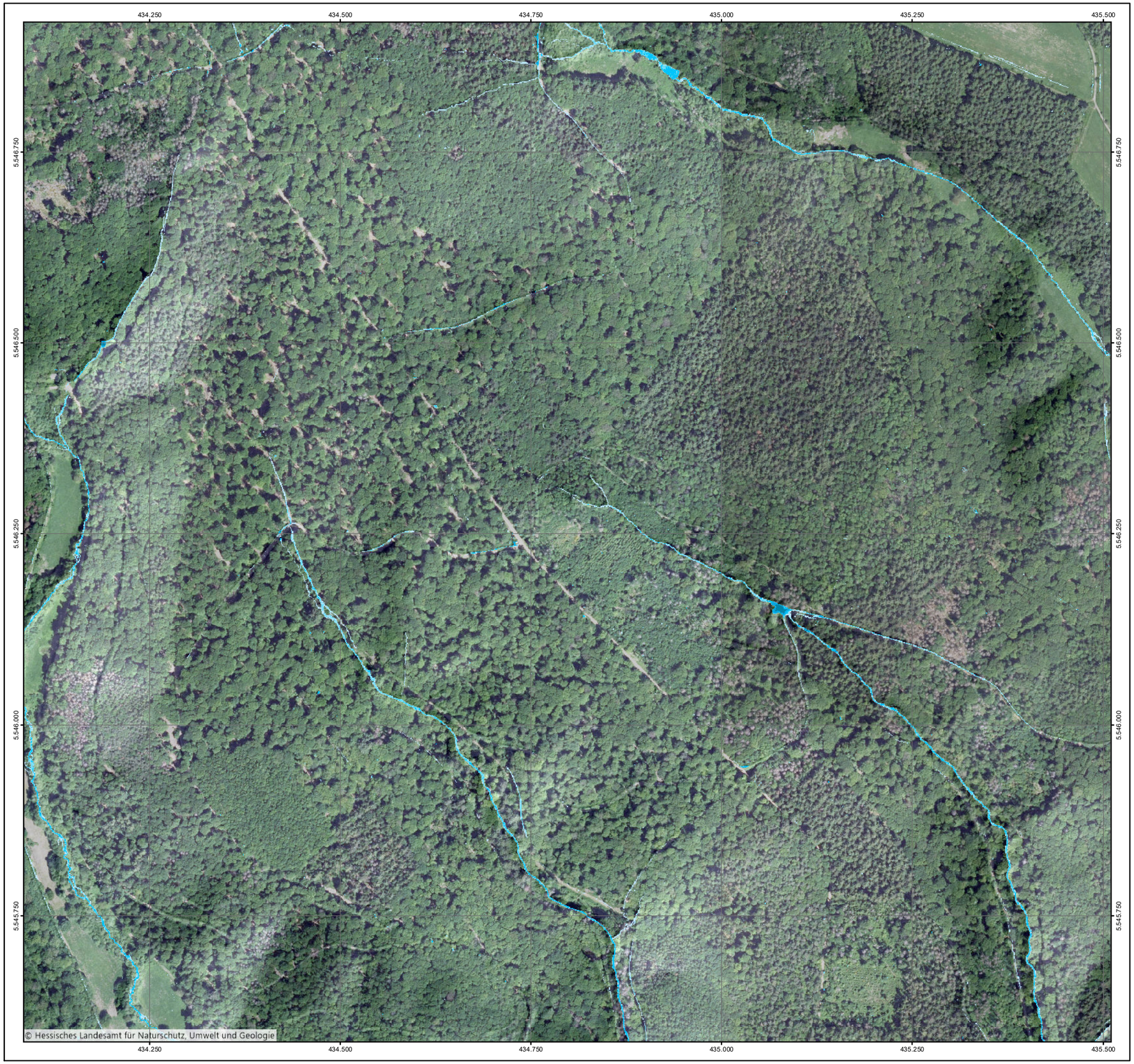

Übersichtskarte

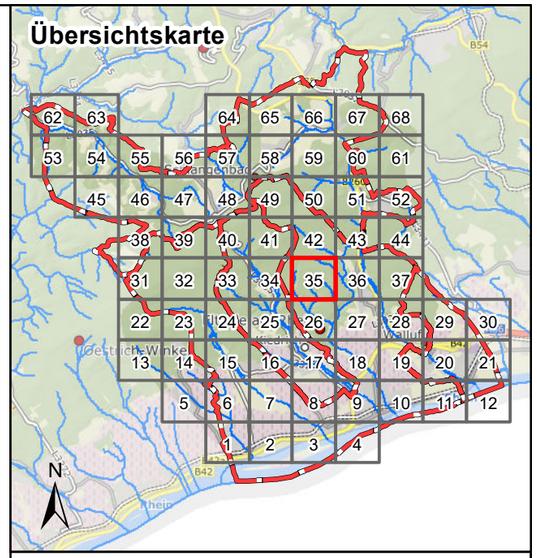

Legende

Überflutungsflächen / -tiefen (Starkregen)

- 0,03 - 0,05 m
- 0,05 - 0,10 m
- 0,10 - 0,25 m
- 0,25 - 0,50 m
- > 0,50 m
- Gesetzliches Überschwemmungsgebiet HQ100 (festgesetzt)
- Gesetzliches Überschwemmungsgebiet HQ100 (ungeprüft)

Grenzen

- Gemeindegrenzen
- Einzugsgebiete Oberer Rheingau
- Fließgewässer

0 125 250 Meter

Datengrundlage: Hessische Verwaltung für Bodenmanagement und Geoinformation

Gefördert durch das Hessische Ministerium für Umwelt, Klimaschutz, Landwirtschaft und Verbraucherschutz (HMUKLV) aus dem Landesprogramm zur „Förderung von kommunalen Klimaschutz- und Klimaanpassungsprojekten sowie von kommunalen Informationsinitiativen“

Auftraggeber:

Abwasserverband Oberer Rheingau

Große Hub 9
65344 Eltville

Abwasserverband Oberer Rheingau

Bearbeiter:

Ruiz Rodriguez + Zeisler + Blank, GbR
Ingenieurgemeinschaft für
Wasserbau und Wasserwirtschaft
Mühlhohle 2, 65205 Wiesbaden-Erbenheim

RUIZ RODRIGUEZ ZEISLER BLANK
Ingenieurgemeinschaft für Wasserbau und Wasserwirtschaft

Projekt:

Starkregengefahrenkarten für die Mitgliedskommunen des Abwasserverbands Oberer Rheingau

Plandarstellung:

Starkregengefahrenkarten

Starkregenindex 4 / 5 von 12 - intensiver Starkregen

Maßstab:	Datum:	Blattschnitt:
1 : 5.000	Januar 2023	35

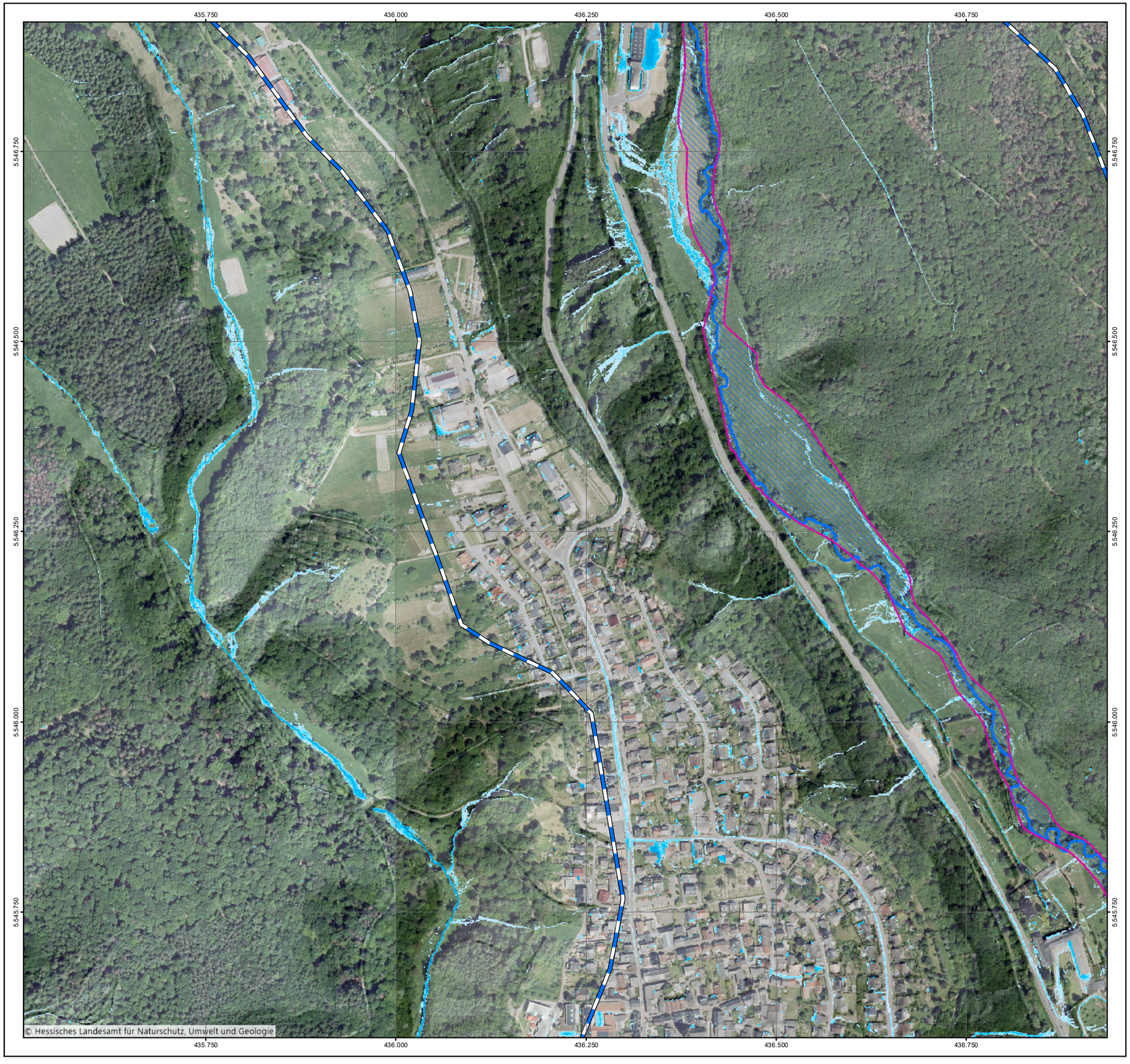

Übersichtskarte

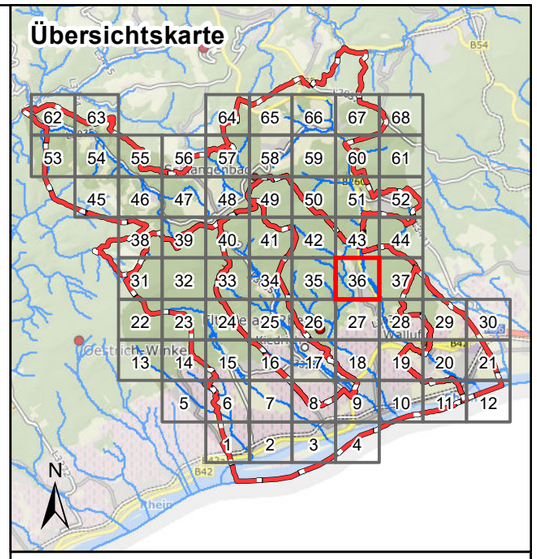

Legende

Überflutungsflächen / -tiefen (Starkregen)

- 0,03 - 0,05 m
- 0,05 - 0,10 m
- 0,10 - 0,25 m
- 0,25 - 0,50 m
- > 0,50 m
- Gesetzliches Überschwemmungsgebiet HQ100 (festgesetzt)
- Gesetzliches Überschwemmungsgebiet HQ100 (ungeprüft)

Grenzen

- Gemeindegrenzen
- Einzugsgebiete Oberer Rheingau
- Fließgewässer

0 125 250 Meter

Datengrundlage: Hessische Verwaltung für Bodenmanagement und Geoinformation

Gefördert durch das Hessische Ministerium für Umwelt, Klimaschutz, Landwirtschaft und Verbraucherschutz (HMUKLV) aus dem Landesprogramm zur „Förderung von kommunalen Klimaschutz- und Klimaanpassungsprojekten sowie von kommunalen Informationsinitiativen“

Auftraggeber:

Abwasserverband Oberer Rheingau

Große Hub 9
65344 Eltville

Abwasserverband Oberer Rheingau

Bearbeiter:

Ruiz Rodriguez + Zeisler + Blank, GbR
Ingenieurgemeinschaft für
Wasserbau und Wasserwirtschaft
Mühlhohle 2, 65205 Wiesbaden-Erbenheim

RUIZ RODRIGUEZ ZEISLER BLANK
Ingenieurgemeinschaft für Wasserbau und Wasserwirtschaft

Projekt:

Starkregengefahrenkarten für die Mitgliedskommunen des Abwasserverbands Oberer Rheingau

Plandarstellung:

Starkregengefahrenkarten

Starkregenindex 4 / 5 von 12 - intensiver Starkregen

Maßstab:	Datum:	Blattschnitt:
1 : 5.000	Januar 2023	36

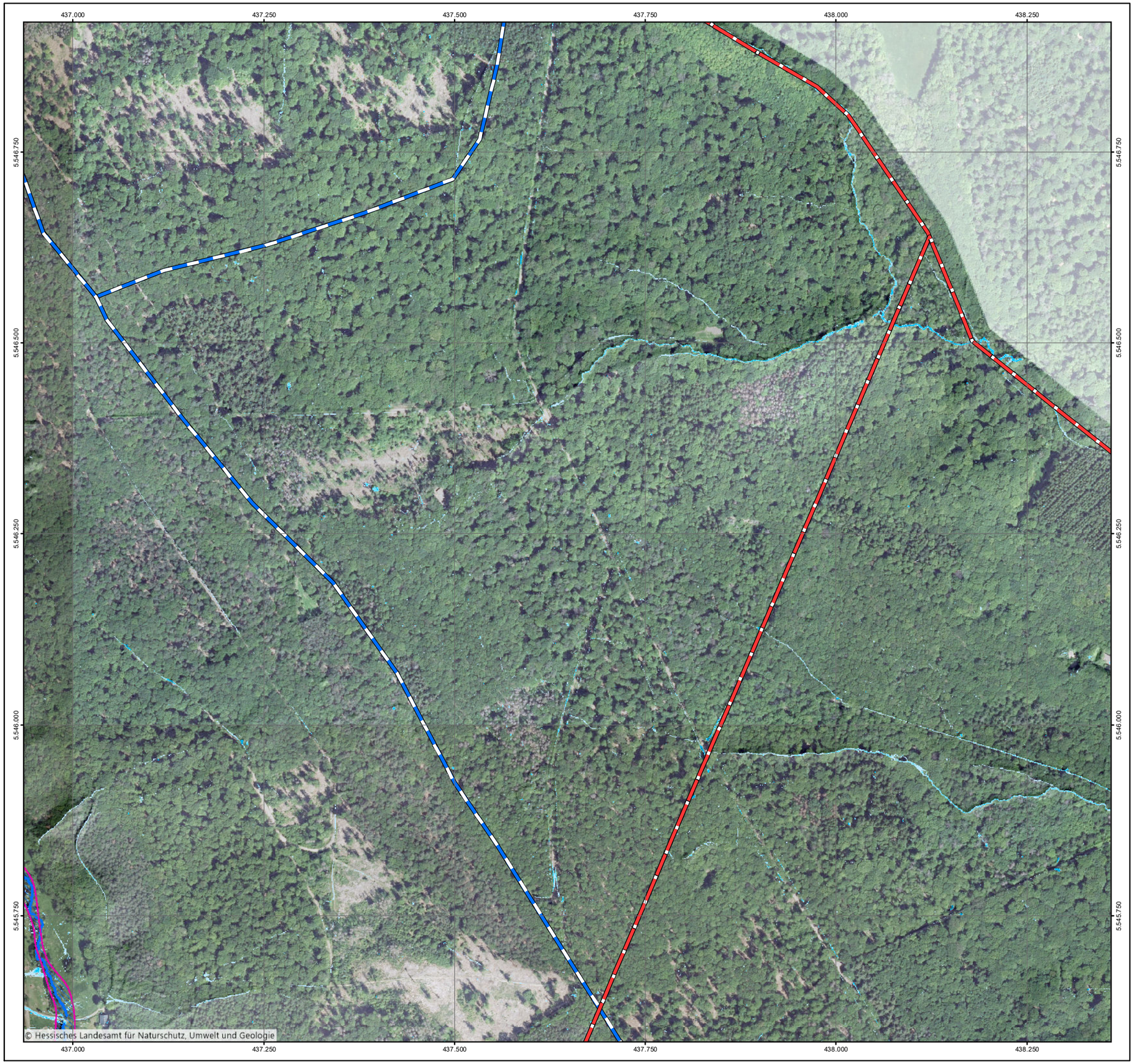

Übersichtskarte

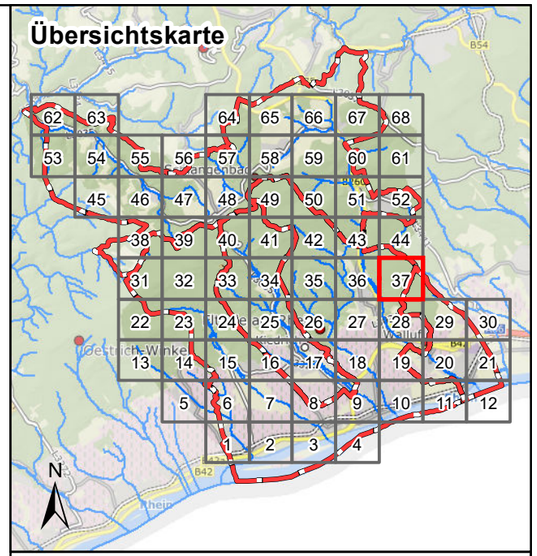

Legende

Überflutungsflächen / -tiefen (Starkregen)

- 0,03 - 0,05 m
- 0,05 - 0,10 m
- 0,10 - 0,25 m
- 0,25 - 0,50 m
- > 0,50 m
- Gesetzliches Überschwemmungsgebiet HQ100 (festgesetzt)
- Gesetzliches Überschwemmungsgebiet HQ100 (ungeprüft)

Grenzen

- Gemeindegrenzen
- Einzugsgebiete Oberer Rheingau
- Fließgewässer

0 125 250 Meter

Datengrundlage: Hessische Verwaltung für Bodenmanagement und Geoinformation

Gefördert durch das Hessische Ministerium für Umwelt, Klimaschutz, Landwirtschaft und Verbraucherschutz (HMUKLV) aus dem Landesprogramm zur „Förderung von kommunalen Klimaschutz- und Klimaanpassungsprojekten sowie von kommunalen Informationsinitiativen"

Auftraggeber:

Abwasserverband Oberer Rheingau

Große Hub 9
65344 Eltville

Abwasserverband Oberer Rheingau

Bearbeiter:

Ruiz Rodriguez + Zeisler + Blank, GbR
Ingenieurgemeinschaft für
Wasserbau und Wasserwirtschaft
Mühlhohle 2, 65205 Wiesbaden-Erbenheim

RUIZ RODRIGUEZ ZEISLER BLANK
Ingenieurgemeinschaft für Wasserbau und Wasserwirtschaft

Projekt:

Starkregengefahrenkarten für die Mitgliedskommunen des Abwasserverbands Oberer Rheingau

Plandarstellung:

Starkregengefahrenkarten

Starkregenindex 4 / 5 von 12 - intensiver Starkregen

Maßstab:	Datum:	Blattschnitt:
1 : 5.000	Januar 2023	37

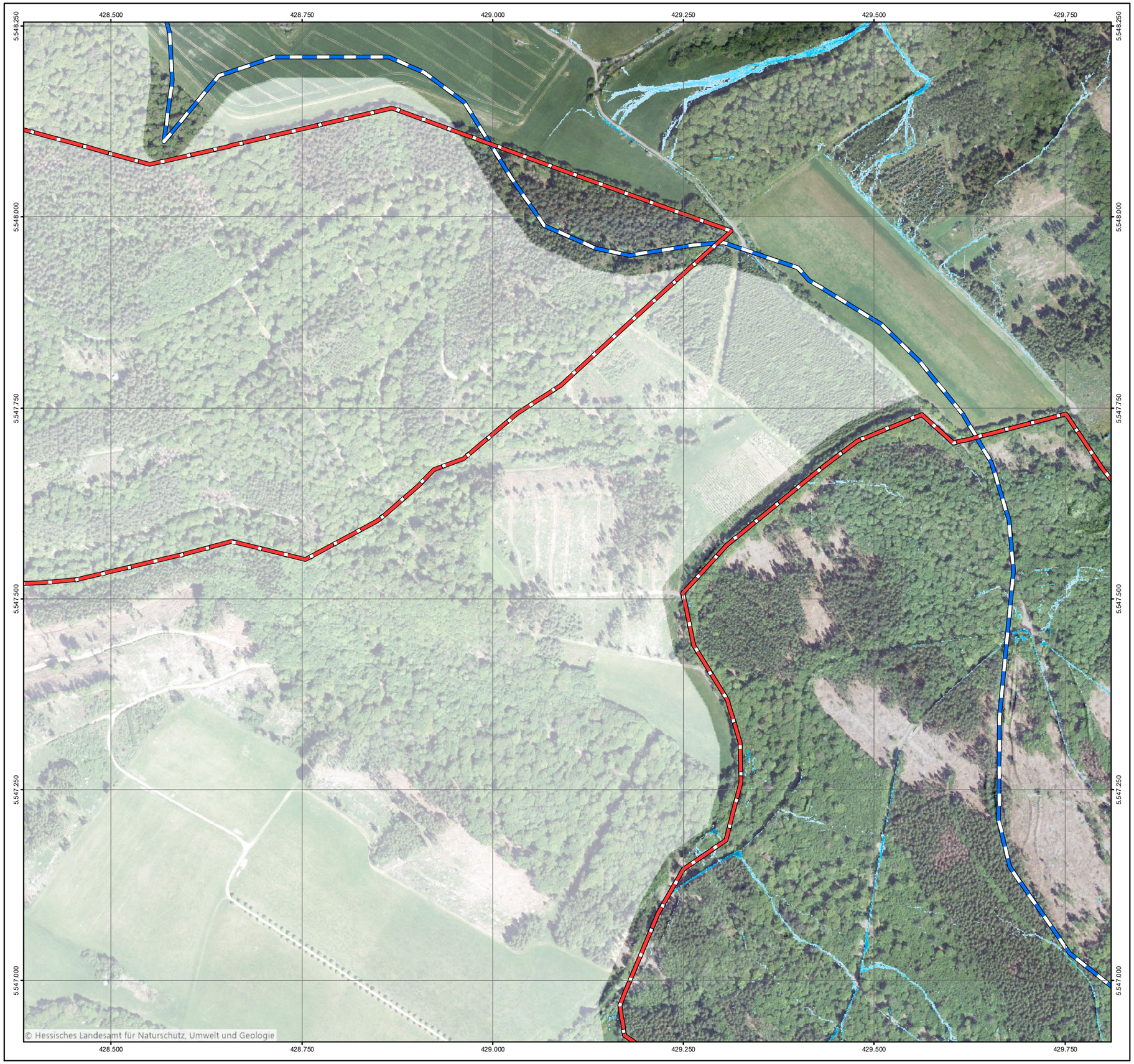

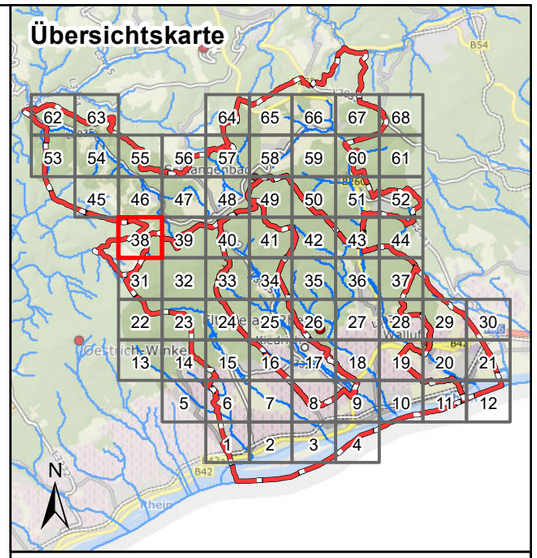

Legende

Überflutungsflächen / -tiefen (Starkregen)

- 0,03 - 0,05 m
- 0,05 - 0,10 m
- 0,10 - 0,25 m
- 0,25 - 0,50 m
- > 0,50 m
- Gesetzliches Überschwemmungsgebiet HQ100 (festgesetzt)
- Gesetzliches Überschwemmungsgebiet HQ100 (ungeprüft)

Grenzen

- Gemeindegrenzen
- Einzugsgebiete Oberer Rheingau
- Fließgewässer

0 125 250 Meter

Datengrundlage: Hessische Verwaltung für Bodenmanagement und Geoinformation

Gefördert durch das Hessische Ministerium für Umwelt, Klimaschutz, Landwirtschaft und Verbraucherschutz (HMUKLV) aus dem Landesprogramm zur „Förderung von kommunalen Klimaschutz- und Klimaanpassungsprojekten sowie von kommunalen Informationsinitiativen“

Auftraggeber:

Abwasserverband Oberer Rheingau

Große Hub 9
65344 Eltville

Abwasserverband Oberer Rheingau

Bearbeiter:

Ruiz Rodriguez + Zeisler + Blank, GbR
Ingenieurgemeinschaft für
Wasserbau und Wasserwirtschaft
Mühlhohle 2, 65205 Wiesbaden-Erbenheim

RUIZ RODRIGUEZ ZEISLER BLANK
Ingenieurgemeinschaft für Wasserbau und Wasserwirtschaft

Projekt:

Starkregengefahrenkarten für die Mitgliedskommunen des Abwasserverbands Oberer Rheingau

Plandarstellung:

Starkregengefahrenkarten

Starkregenindex 4 / 5 von 12 - intensiver Starkregen

Maßstab:	Datum:	Blattschnitt:
1 : 5.000	Januar 2023	38

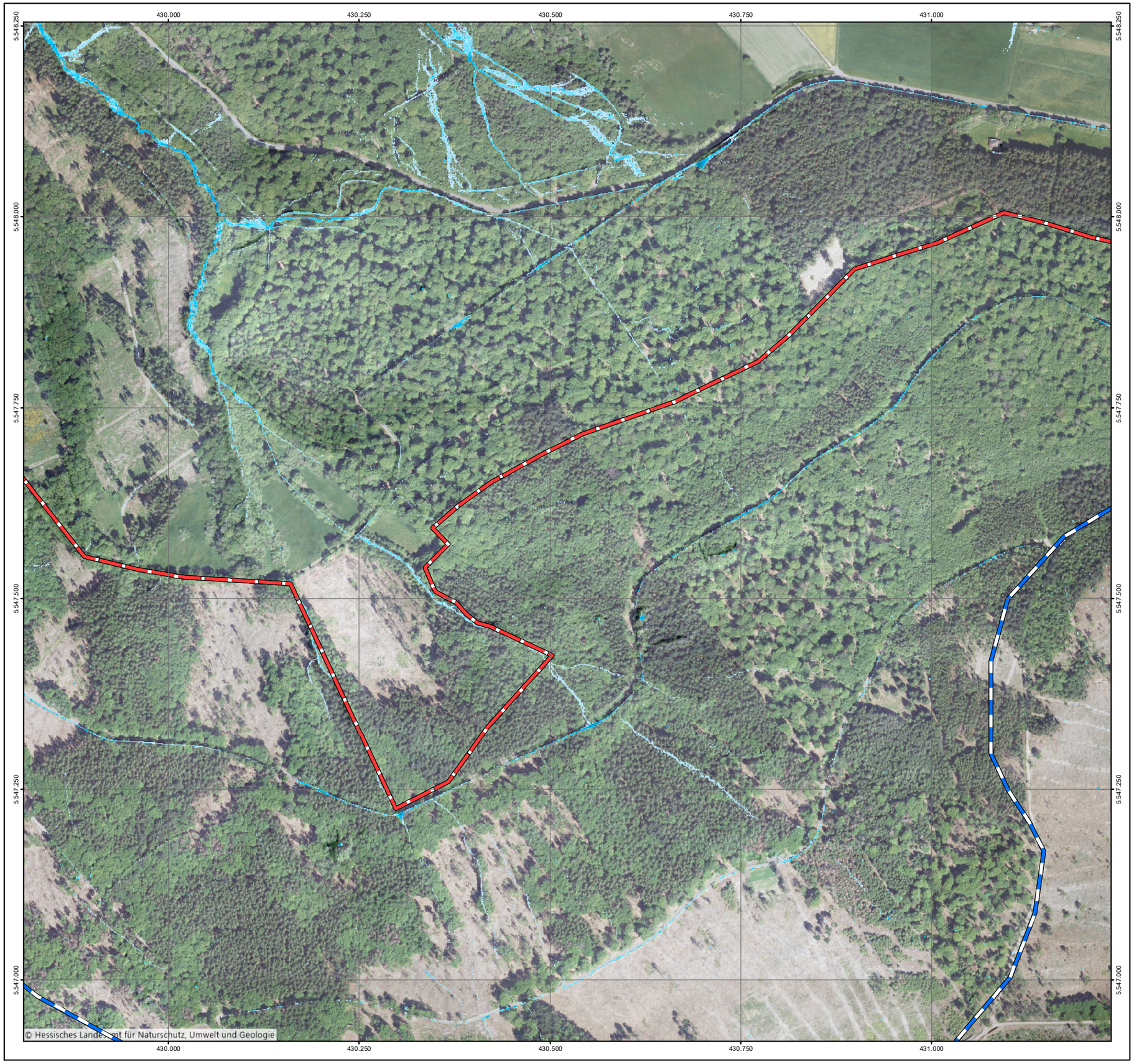

Übersichtskarte

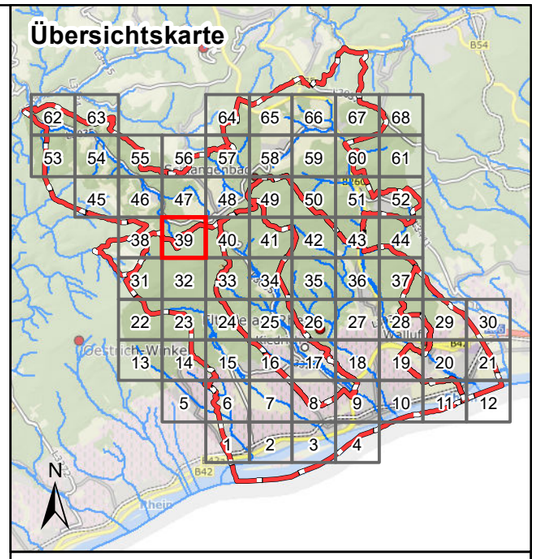

Legende

Überflutungsflächen / -tiefen (Starkregen)

- 0,03 - 0,05 m
- 0,05 - 0,10 m
- 0,10 - 0,25 m
- 0,25 - 0,50 m
- > 0,50 m
- Gesetzliches Überschwemmungsgebiet HQ100 (festgesetzt)
- Gesetzliches Überschwemmungsgebiet HQ100 (ungeprüft)

Grenzen

- Gemeindegrenzen
- Einzugsgebiete Oberer Rheingau
- Fließgewässer

Meter
0 125 250

Datengrundlage: Hessische Verwaltung für Bodenmanagement und Geoinformation

Gefördert durch das Hessische Ministerium für Umwelt, Klimaschutz, Landwirtschaft und Verbraucherschutz (HMUKLV) aus dem Landesprogramm zur „Förderung von kommunalen Klimaschutz- und Klimaanpassungsprojekten sowie von kommunalen Informationsinitiativen"

Auftraggeber:

Abwasserverband Oberer Rheingau

Große Hub 9
65344 Eltville

Abwasserverband Oberer Rheingau

Bearbeiter:

Ruiz Rodriguez + Zeisler + Blank, GbR
Ingenieurgemeinschaft für
Wasserbau und Wasserwirtschaft
Mühlhohle 2, 65205 Wiesbaden-Erbenheim

RUIZ RODRIGUEZ ZEISLER BLANK
Ingenieurgemeinschaft für Wasserbau und Wasserwirtschaft

Projekt:

Starkregengefahrenkarten für die Mitgliedskommunen des Abwasserverbands Oberer Rheingau

Plandarstellung:

Starkregengefahrenkarten

Starkregenindex 4 / 5 von 12 - intensiver Starkregen

Maßstab:	Datum:	Blattschnitt:
1 : 5.000	Januar 2023	39

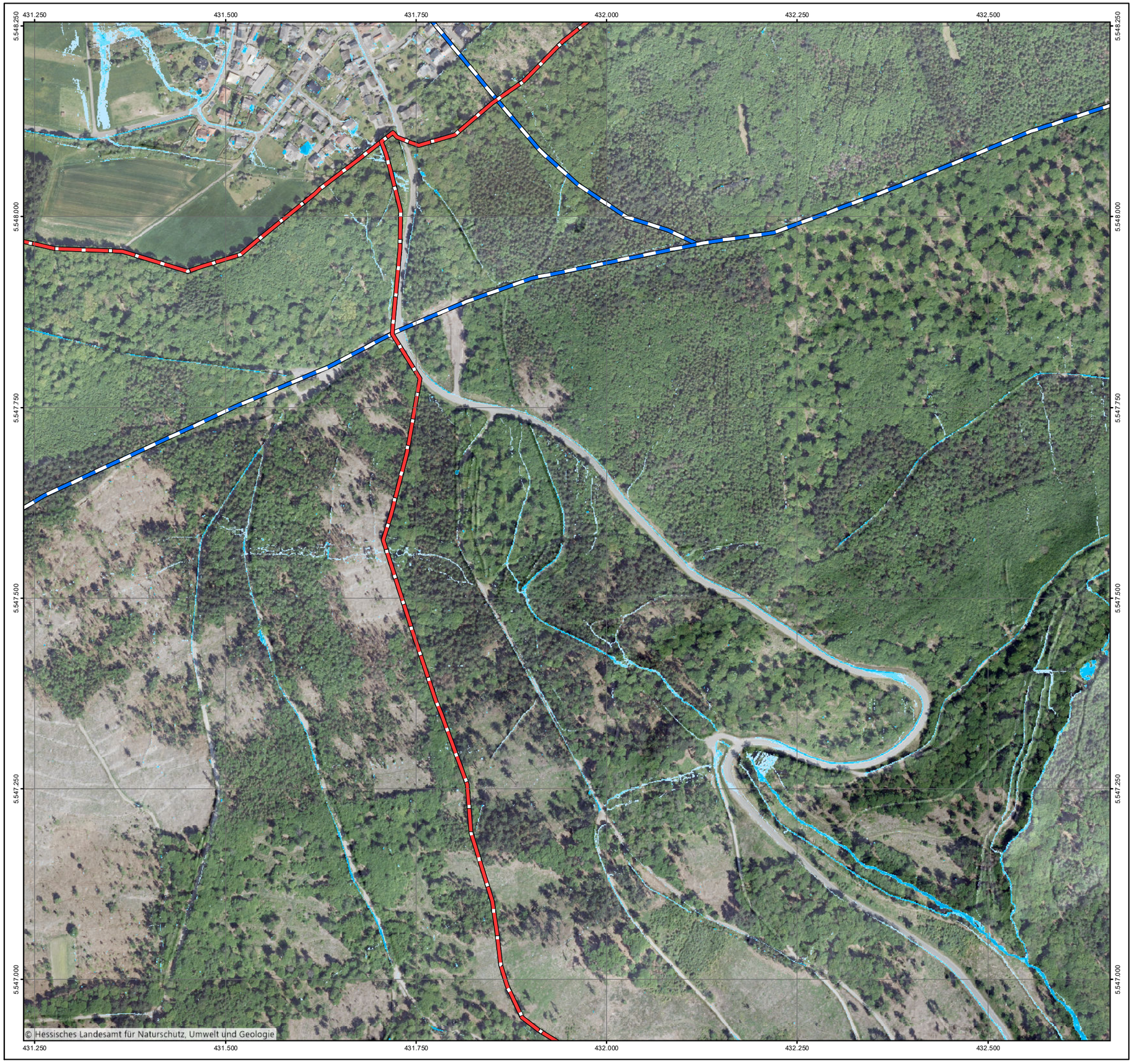

Übersichtskarte

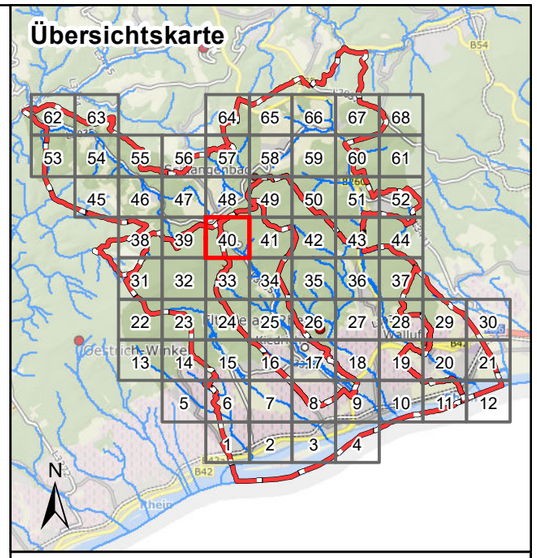

Legende

Überflutungsflächen / -tiefen (Starkregen)

- 0,03 - 0,05 m
- 0,05 - 0,10 m
- 0,10 - 0,25 m
- 0,25 - 0,50 m
- > 0,50 m
- Gesetzliches Überschwemmungsgebiet HQ100 (festgesetzt)
- Gesetzliches Überschwemmungsgebiet HQ100 (ungeprüft)

Grenzen

- Gemeindegrenzen
- Einzugsgebiete Oberer Rheingau
- Fließgewässer

0 125 250 Meter

Datengrundlage: Hessische Verwaltung für Bodenmanagement und Geoinformation

Gefördert durch das Hessische Ministerium für Umwelt, Klimaschutz, Landwirtschaft und Verbraucherschutz (HMUKLV) aus dem Landesprogramm zur „Förderung von kommunalen Klimaschutz- und Klimaanpassungsprojekten sowie von kommunalen Informationsinitiativen“

Auftraggeber:

Abwasserverband Oberer Rheingau

Große Hub 9
65344 Eltville

Abwasserverband Oberer Rheingau

Bearbeiter:

Ruiz Rodriguez + Zeisler + Blank, GbR
Ingenieurgemeinschaft für
Wasserbau und Wasserwirtschaft
Mühlhohle 2, 65205 Wiesbaden-Erbenheim

RUIZ RODRIGUEZ ZEISLER BLANK
Ingenieurgemeinschaft für Wasserbau und Wasserwirtschaft

Projekt:

Starkregengefahrenkarten für die Mitgliedskommunen des Abwasserverbands Oberer Rheingau

Plandarstellung:

Starkregengefahrenkarten

Starkregenindex 4 / 5 von 12 - intensiver Starkregen

Maßstab:	Datum:	Blattschnitt:
1 : 5.000	Januar 2023	40

Übersichtskarte

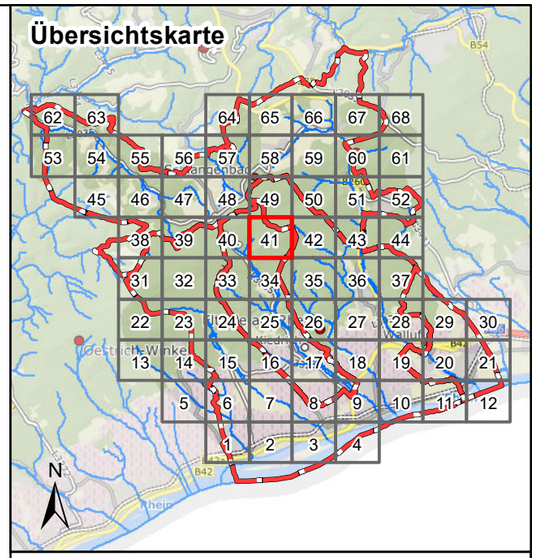

Legende

Überflutungsflächen / -tiefen (Starkregen)

- 0,03 - 0,05 m
- 0,05 - 0,10 m
- 0,10 - 0,25 m
- 0,25 - 0,50 m
- > 0,50 m
- Gesetzliches Überschwemmungsgebiet HQ100 (festgesetzt)
- Gesetzliches Überschwemmungsgebiet HQ100 (ungeprüft)

Grenzen

- Gemeindegrenzen
- Einzugsgebiete Oberer Rheingau
- Fließgewässer

0 125 250 Meter

Datengrundlage: Hessische Verwaltung für Bodenmanagement und Geoinformation

Gefördert durch das Hessische Ministerium für Umwelt, Klimaschutz, Landwirtschaft und Verbraucherschutz (HMUKLV) aus dem Landesprogramm zur „Förderung von kommunalen Klimaschutz- und Klimaanpassungsprojekten sowie von kommunalen Informationsinitiativen“

Auftraggeber:

Abwasserverband Oberer Rheingau

Große Hub 9
65344 Eltville

Abwasserverband Oberer Rheingau

Bearbeiter:

Ruiz Rodriguez + Zeisler + Blank, GbR
Ingenieurgemeinschaft für
Wasserbau und Wasserwirtschaft
Mühlhohle 2, 65205 Wiesbaden-Erbenheim

RUIZ RODRIGUEZ ZEISLER BLANK
Ingenieurgemeinschaft für Wasserbau und Wasserwirtschaft

Projekt:

Starkregengefahrenkarten für die Mitgliedskommunen des Abwasserverbands Oberer Rheingau

Plandarstellung:

Starkregengefahrenkarten

Starkregenindex 4 / 5 von 12 - intensiver Starkregen

Maßstab:	Datum:	Blattschnitt:
1 : 5.000	Januar 2023	41

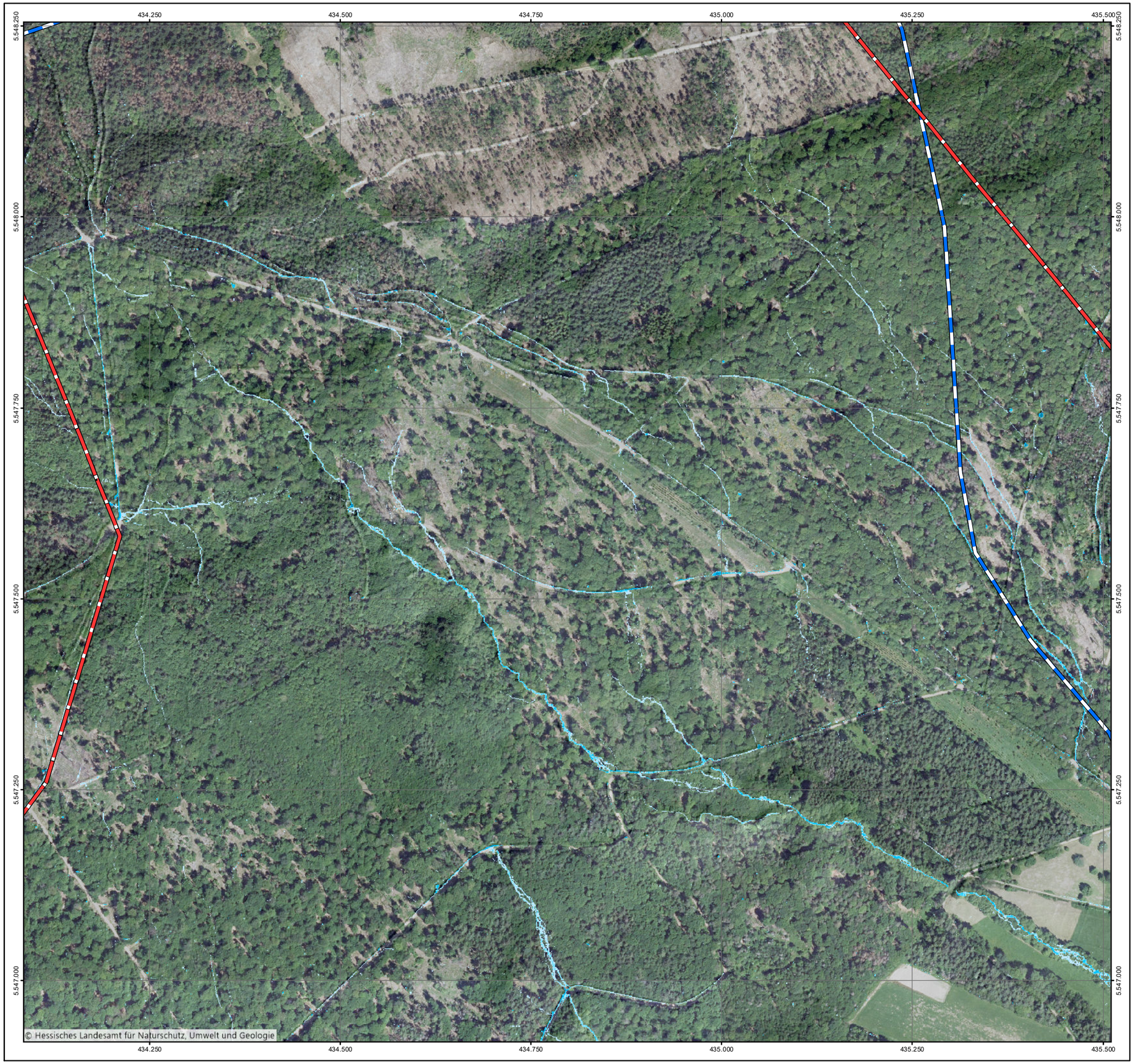

Übersichtskarte

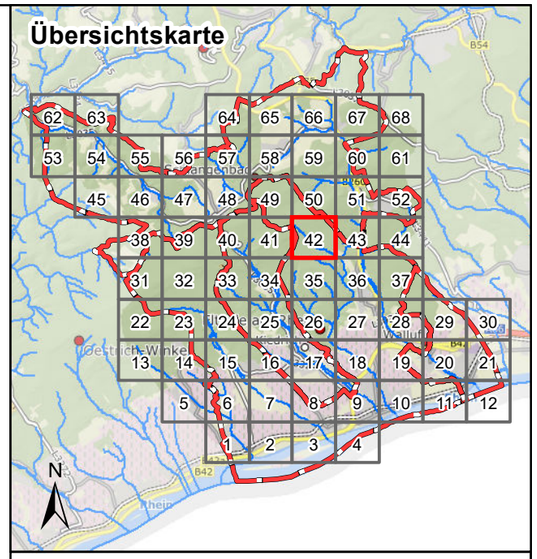

Legende

Überflutungsflächen / -tiefen (Starkregen)

- 0,03 - 0,05 m
- 0,05 - 0,10 m
- 0,10 - 0,25 m
- 0,25 - 0,50 m
- > 0,50 m
- Gesetzliches Überschwemmungsgebiet HQ100 (festgesetzt)
- Gesetzliches Überschwemmungsgebiet HQ100 (ungeprüft)

Grenzen

- Gemeindegrenzen
- Einzugsgebiete Oberer Rheingau
- Fließgewässer

0 125 250 Meter

Datengrundlage: Hessische Verwaltung für Bodenmanagement und Geoinformation

Gefördert durch das Hessische Ministerium für Umwelt, Klimaschutz, Landwirtschaft und Verbraucherschutz (HMUKLV) aus dem Landesprogramm zur „Förderung von kommunalen Klimaschutz- und Klimaanpassungsprojekten sowie von kommunalen Informationsinitiativen"

Auftraggeber:

Abwasserverband Oberer Rheingau

Große Hub 9
65344 Eltville

Abwasserverband Oberer Rheingau

Bearbeiter:

Ruiz Rodriguez + Zeisler + Blank, GbR
Ingenieurgemeinschaft für
Wasserbau und Wasserwirtschaft
Mühlhohle 2, 65205 Wiesbaden-Erbenheim

RUIZ RODRIGUEZ ZEISLER BLANK
Ingenieurgemeinschaft für Wasserbau und Wasserwirtschaft

Projekt:

Starkregengefahrenkarten für die Mitgliedskommunen des Abwasserverbands Oberer Rheingau

Plandarstellung:

Starkregengefahrenkarten

Starkregenindex 4 / 5 von 12 - intensiver Starkregen

Maßstab:	Datum:	Blattschnitt:
1 : 5.000	Januar 2023	42

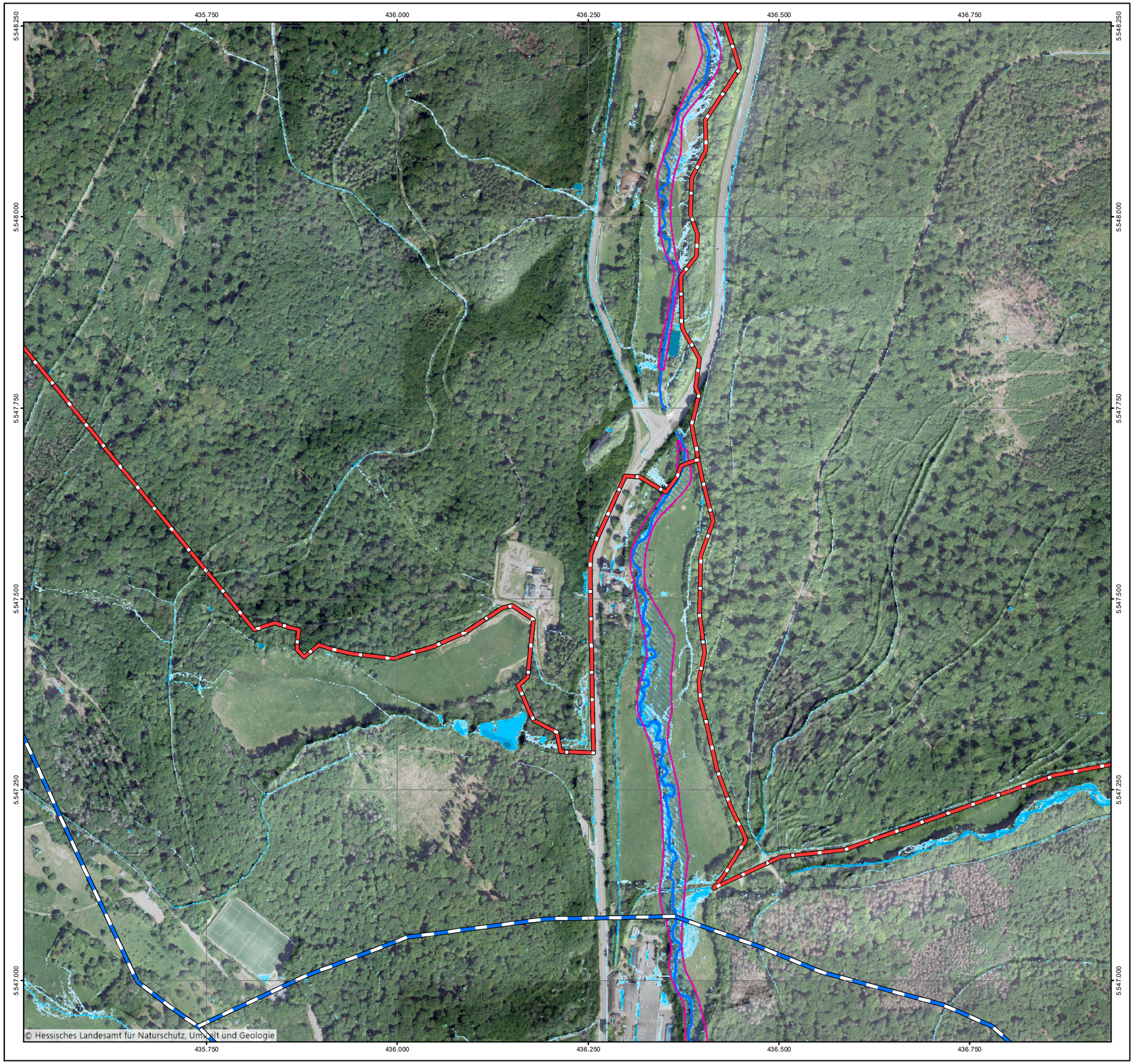

Übersichtskarte

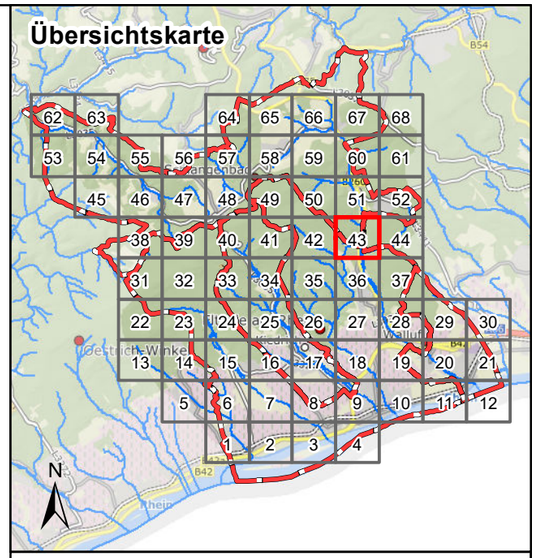

Legende

Überflutungsflächen / -tiefen (Starkregen)

- 0,03 - 0,05 m
- 0,05 - 0,10 m
- 0,10 - 0,25 m
- 0,25 - 0,50 m
- > 0,50 m
- Gesetzliches Überschwemmungsgebiet HQ100 (festgesetzt)
- Gesetzliches Überschwemmungsgebiet HQ100 (ungeprüft)

Grenzen

- Gemeindegrenzen
- Einzugsgebiete Oberer Rheingau
- Fließgewässer

0 125 250 Meter

Datengrundlage: Hessische Verwaltung für Bodenmanagement und Geoinformation

Gefördert durch das Hessische Ministerium für Umwelt, Klimaschutz, Landwirtschaft und Verbraucherschutz (HMUKLV) aus dem Landesprogramm zur „Förderung von kommunalen Klimaschutz- und Klimaanpassungsprojekten sowie von kommunalen Informationsinitiativen“

Auftraggeber:

Abwasserverband Oberer Rheingau

Große Hub 9
65344 Eltville

Abwasserverband Oberer Rheingau

Bearbeiter:

Ruiz Rodriguez + Zeisler + Blank, GbR
Ingenieurgemeinschaft für
Wasserbau und Wasserwirtschaft
Mühlhohle 2, 65205 Wiesbaden-Erbenheim

RUIZ RODRIGUEZ ZEISLER BLANK
Ingenieurgemeinschaft für Wasserbau und Wasserwirtschaft

Projekt:

Starkregengefahrenkarten für die Mitgliedskommunen des Abwasserverbands Oberer Rheingau

Plandarstellung:

Starkregengefahrenkarten

Starkregenindex 4 / 5 von 12 - intensiver Starkregen

Maßstab:	Datum:	Blattschnitt:
1 : 5.000	Januar 2023	43

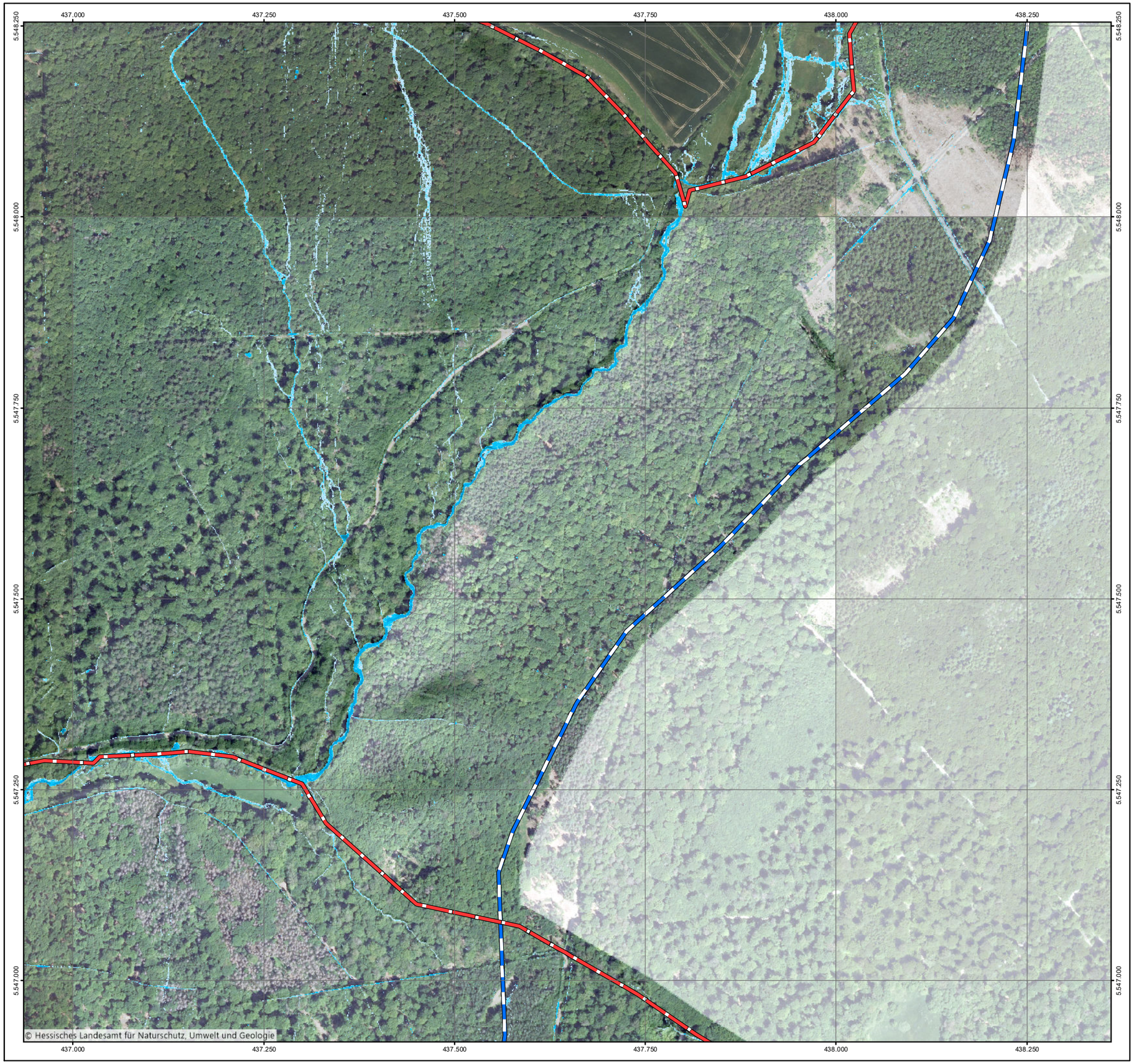

Übersichtskarte

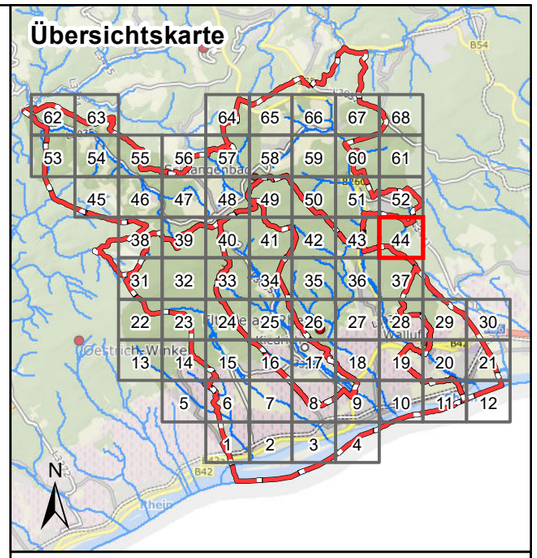

Legende

Überflutungsflächen / -tiefen (Starkregen)

- 0,03 - 0,05 m
- 0,05 - 0,10 m
- 0,10 - 0,25 m
- 0,25 - 0,50 m
- > 0,50 m
- Gesetzliches Überschwemmungsgebiet HQ100 (festgesetzt)
- Gesetzliches Überschwemmungsgebiet HQ100 (ungeprüft)

Grenzen

- Gemeindegrenzen
- Einzugsgebiete Oberer Rheingau
- Fließgewässer

0 125 250 Meter

Datengrundlage: Hessische Verwaltung für Bodenmanagement und Geoinformation

Gefördert durch das Hessische Ministerium für Umwelt, Klimaschutz, Landwirtschaft und Verbraucherschutz (HMUKLV) aus dem Landesprogramm zur „Förderung von kommunalen Klimaschutz- und Klimaanpassungsprojekten sowie von kommunalen Informationsinitiativen“

Auftraggeber:

Abwasserverband Oberer Rheingau

Große Hub 9
65344 Eltville

Abwasserverband Oberer Rheingau

Bearbeiter:

Ruiz Rodriguez + Zeisler + Blank, GbR
Ingenieurgemeinschaft für
Wasserbau und Wasserwirtschaft
Mühlhohle 2, 65205 Wiesbaden-Erbenheim

RUIZ RODRIGUEZ ZEISLER BLANK
Ingenieurgemeinschaft für Wasserbau und Wasserwirtschaft

Projekt:

Starkregengefahrenkarten für die Mitgliedskommunen des Abwasserverbands Oberer Rheingau

Plandarstellung:

Starkregengefahrenkarten

Starkregenindex 4 / 5 von 12 - intensiver Starkregen

Maßstab:	Datum:	Blattschnitt:
1 : 5.000	Januar 2023	44

Übersichtskarte

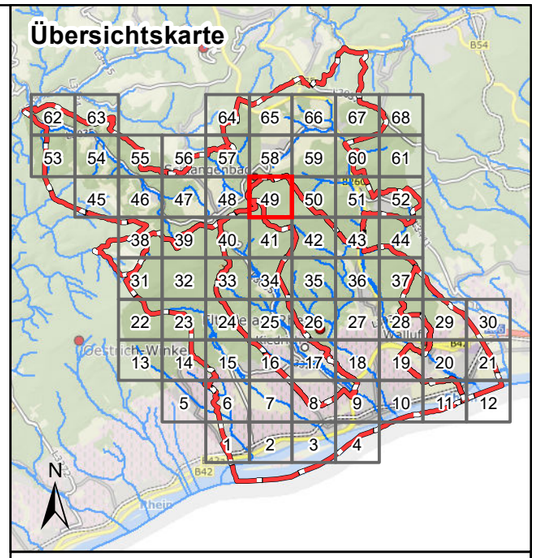

Legende

Überflutungsflächen / -tiefen (Starkregen)

- 0,03 - 0,05 m
- 0,05 - 0,10 m
- 0,10 - 0,25 m
- 0,25 - 0,50 m
- > 0,50 m
- Gesetzliches Überschwemmungsgebiet HQ100 (festgesetzt)
- Gesetzliches Überschwemmungsgebiet HQ100 (ungeprüft)

Grenzen

- Gemeindegrenzen
- Einzugsgebiete Oberer Rheingau
- Fließgewässer

0 125 250 Meter

Datengrundlage: Hessische Verwaltung für Bodenmanagement und Geoinformation

Gefördert durch das Hessische Ministerium für Umwelt, Klimaschutz, Landwirtschaft und Verbraucherschutz (HMUKLV) aus dem Landesprogramm zur „Förderung von kommunalen Klimaschutz- und Klimaanpassungsprojekten sowie von kommunalen Informationsinitiativen“

Auftraggeber:

Abwasserverband Oberer Rheingau

Große Hub 9
65344 Eltville

Abwasserverband Oberer Rheingau

Bearbeiter:

Ruiz Rodriguez + Zeisler + Blank, GbR
Ingenieurgemeinschaft für
Wasserbau und Wasserwirtschaft
Mühlhohle 2, 65205 Wiesbaden-Erbenheim

RUIZ RODRIGUEZ ZEISLER BLANK
Ingenieurgemeinschaft für Wasserbau und Wasserwirtschaft

Projekt:

Starkregengefahrenkarten für die Mitgliedskommunen des Abwasserverbands Oberer Rheingau

Plandarstellung:

Starkregengefahrenkarten

Starkregenindex 4 / 5 von 12 - intensiver Starkregen

Maßstab:	Datum:	Blattschnitt:
1 : 5.000	Januar 2023	49

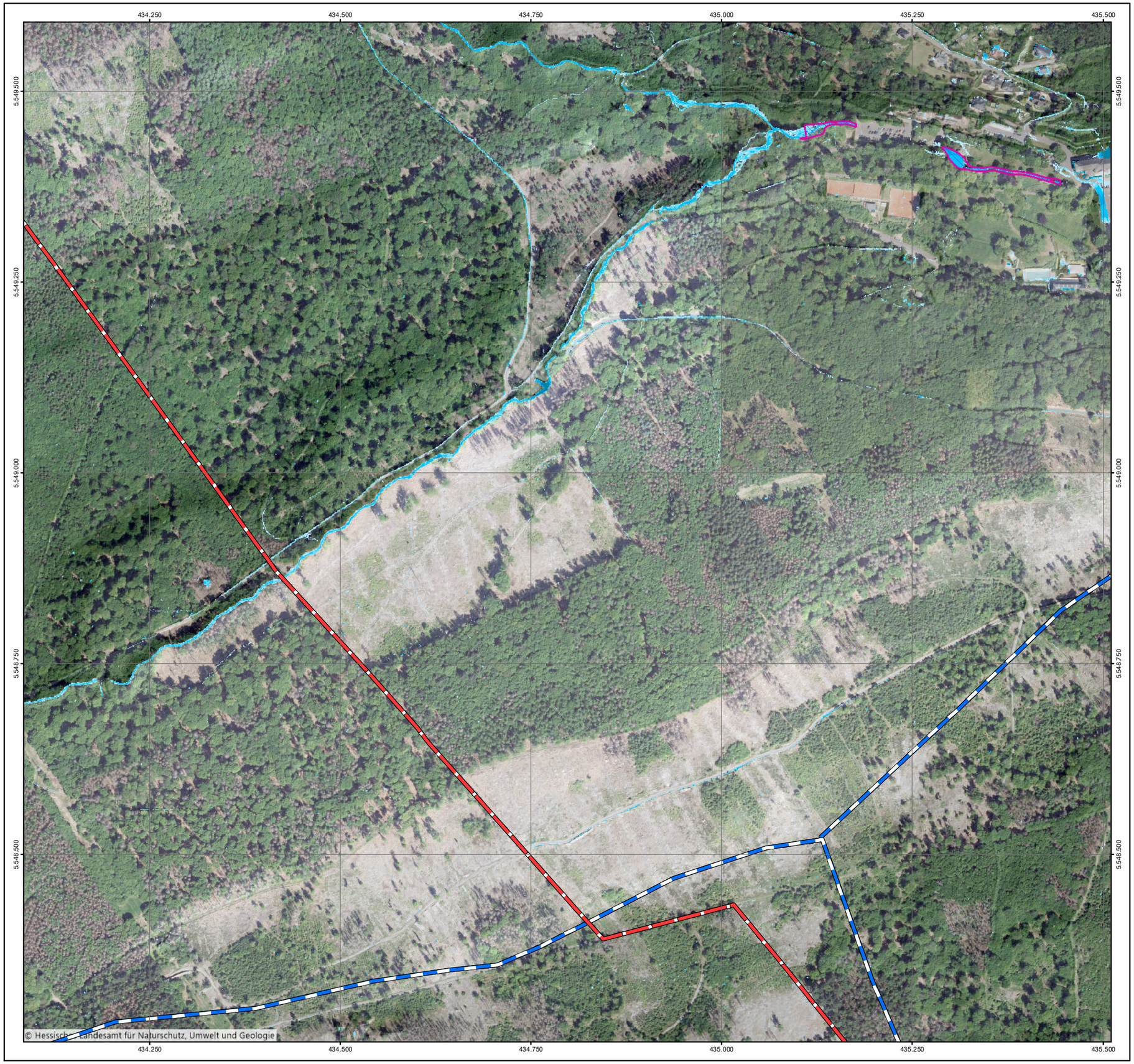

Übersichtskarte

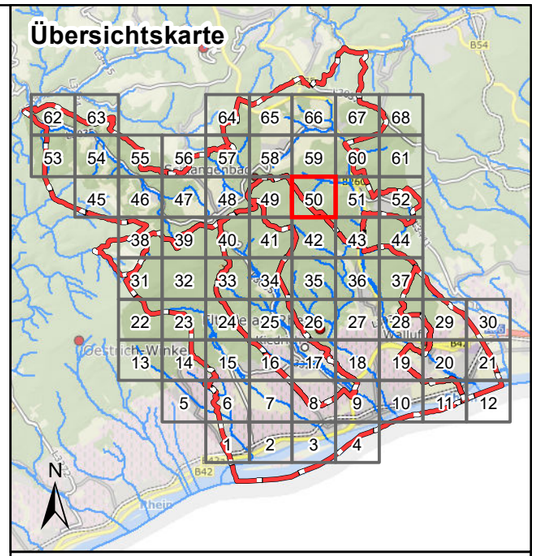

Legende

Überflutungsflächen / -tiefen (Starkregen)

- 0,03 - 0,05 m
- 0,05 - 0,10 m
- 0,10 - 0,25 m
- 0,25 - 0,50 m
- > 0,50 m
- Gesetzliches Überschwemmungsgebiet HQ100 (festgesetzt)
- Gesetzliches Überschwemmungsgebiet HQ100 (ungeprüft)

Grenzen

- Gemeindegrenzen
- Einzugsgebiete Oberer Rheingau
- Fließgewässer

0 125 250 Meter

Datengrundlage: Hessische Verwaltung für Bodenmanagement und Geoinformation

Gefördert durch das Hessische Ministerium für Umwelt, Klimaschutz, Landwirtschaft und Verbraucherschutz (HMUKLV) aus dem Landesprogramm zur „Förderung von kommunalen Klimaschutz- und Klimaanpassungsprojekten sowie von kommunalen Informationsinitiativen"

Auftraggeber:

Abwasserverband Oberer Rheingau

Große Hub 9
65344 Eltville

Abwasserverband Oberer Rheingau

Bearbeiter:

Ruiz Rodriguez + Zeisler + Blank, GbR
Ingenieurgemeinschaft für
Wasserbau und Wasserwirtschaft
Mühlhohle 2, 65205 Wiesbaden-Erbenheim

RUIZ RODRIGUEZ ZEISLER BLANK
Ingenieurgemeinschaft für Wasserbau und Wasserwirtschaft

Projekt:

Starkregengefahrenkarten für die Mitgliedskommunen des Abwasserverbands Oberer Rheingau

Plandarstellung:

Starkregengefahrenkarten

Starkregenindex 4 / 5 von 12 - intensiver Starkregen

Maßstab:	Datum:	Blattschnitt:
1 : 5.000	Januar 2023	50