

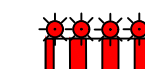
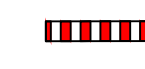







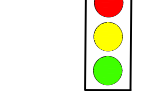




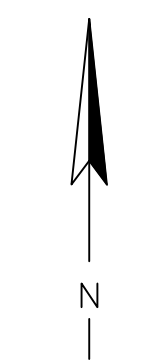


**ZEICHENERKLÄRUNG**

-  Fahrstreifen b=3.00m
-  Grabenbreite b=2.00m
-  VZ 600-30/ WL -rot
-  Absperrschranke  
-Längsabspernung zum Gehweg-  
Höhe=100 mm  
mit Tastleiste und Schutzgitter
-  VZ 250  
VZ 600-30/ WL -rot
-  Zusatzzeichen
-  VZ 357
-  VZ 131
-  VZ 123
-  VZ 220
-  VZ 220 - vorhanden
-  LSA
-  VZ 454
-  VZ 283-10
-  VZ 283-20
-  VZ 283-30  
alle 50 m  
wiederholen
-  Gelbmarkierung



**VERKEHRSZEICHENPLAN**

<p><b>Abwasserverband Oberer Rheingau</b> Große Hub 9 65344 Eltville Telefon 0 61 23 / 7 02 78-0</p>	 <p>Abwasserverband Oberer Rheingau</p>	<p><b>ORTSTEIL GEORGENBORN</b></p>
<p><b>Rheingauwasser GmbH</b> 65344 Eltville-Martinsthal Telefon 0 61 23 / 7 02 78-0 Fax 0 61 23 / 7 02 78-99</p>	 <p>RHEINGAUWASSER</p>	
<p><b>Gemeinde Schlangenbad</b> Rheingauer Straße 23 65388 Schlangenbad Tel.: ( 0 61 29 ) 48-0 Fax: ( 0 61 29 ) 48-33</p>		
<p>GEZEICHNET: J.H. GEPRÜFT: DATUM: MAI 2019 DATEI: 1776-19-VZ1</p>	<p><b>LAGEPLAN</b> KANAL- UND WASSERLEITUNGSARBEITEN IN DER WEIHERALLEE UND MAINSTRASSE 1. BA.</p>	<p>M. = 1:1000 BLATT: VZ1</p>
 <p>Ingenieurbüro Lang Unter den Eichen 5 65195 Wiesbaden Tel.: 0611 / 609 117-0 Fax: 0611 / 609 117-29 info@iblLang-Wiesbaden.de</p>	<p>04.06.2019</p>	

N:\Schlangenbad - 4001776\_19\_Weiherallee + Mainstraße - K - W200 - 390 PLANUNG250\_Ausführung254\_Plan254\_ELV\_KAW1776-19-VZ1\_2.dwg